

**UCHWAŁA NR XXXVIII/348/2014
RADY POWIATU TUCHOLSKIEGO
z dnia 26 września 2014 r.**

**w sprawie zmiany Regulaminu Organizacyjnego Starostwa Powiatowego
w Tucholi**

Na podstawie art. 35 ust. 1 ustawy z dnia 5 czerwca 1998 r. o samorządzie powiatowym (Dz. U. z 2013r. poz. 595 ze zm.)

**Rada Powiatu
uchwala, co następuje:**

§ 1. W Regulaminie Organizacyjnym Starostwa Powiatowego w Tucholi stanowiącym załącznik do Uchwały Nr XXVI/249/2013 Rady Powiatu Tucholskiego z dnia 15 marca 2013r. w sprawie przyjęcia Regulaminu Organizacyjnego Starostwa Powiatowego w Tucholi zmienionego Uchwałą Nr XXX/290/2013 Rady Powiatu Tucholskiego z dnia 20 września 2013r. wprowadza się następujące zmiany:

- 1) w § 25 w ust. 7 zostaje wykreślony pkt 1, a punkty 2,3,4 i 5 otrzymują numerację odpowiednio 1,2,3 i 4.
- 2) w § 28 w ust. 8 zostaje wykreślony pkt 2 i 3, a punkty 4,5,6,7,8 i 9 otrzymują numerację odpowiednio 2,3,4,5,6 i 7.
- 3) w § 30 ust. 1 otrzymuje brzmienie:

„ 1. W zakresie geodezji i kartografii:

- 1) prowadzenie powiatowego zasobu geodezyjnego i kartograficznego, w tym:
 - a) prowadzenie dla obszaru powiatu ewidencji gruntów i budynków (w tym bazy danych ewidencji gruntów i budynków), geodezyjnej ewidencji sieci uzbrojenia terenu (w tym bazy danych geodezyjnej ewidencji sieci uzbrojenia terenu, zwanej „powiatową bazą GESUT”), gleboznawczej klasyfikacji gruntów,
 - b) tworzenie, prowadzenie i udostępnianie baz danych rejestru cen i wartości nieruchomości, szczegółowych osnów geodezyjnych, obiektów


- topograficznych o szczegółowości zapewniającej tworzenie standardowych opracowań kartograficznych w skalach od 1:500 do 1:5000,
- c) tworzenie i udostępnianie standardowych opracowań kartograficznych w skalach: 1:500, 1:1000, 1:2000, 1:5000,
- 2) koordynacja usytuowania projektowanych sieci uzbrojenia terenu,
- 3) zakładanie osnów szczegółowych,
- 4) przeprowadzanie powszechnej taksacji nieruchomości oraz opracowywanie i prowadzenie map i tabel taksacyjnych dotyczących nieruchomości,
- 5) ochrona znaków geodezyjnych, grawimetrycznych i magnetycznych.


Zadania powyższe należą do kompetencji Geodety Powiatowego, który wykonuje je przy pomocy: Powiatowego Ośrodka Dokumentacji Geodezyjnej i Kartograficznej oraz Przewodniczącego Narad Koordynacyjnych.”.

- 4) w § 40 w ust. 5 po pkt 8 dodaje się pkt 9 w brzmieniu:
- 9) „Przyjmowanie wniosków i wydawanie kart parkingowych osobom niepełnosprawnym zaliczonym do znacznego albo umiarkowanego stopnia niepełnosprawności mającym znacznie ograniczone możliwości samodzielnego poruszania się oraz osobom niepełnosprawnym, które nie ukończyły 16 roku życia mającym znacznie ograniczone możliwości samodzielnego poruszania się.”.

§ 2. Wykonanie uchwały powierza się Zarządowi Powiatu Tucholskiego.

§ 3. Uchwała wchodzi w życie z dniem podjęcia i podlega ogłoszeniu na tablicy ogłoszeń Starostwa Powiatowego w Tucholi.




Przewodniczący
Rady Powiatu

Michał Mróz

Uzasadnienie

Zgodnie z art. 35 ust. 1 ustawy z dnia 5 czerwca 1998 r. o samorządzie powiatowym (Dz. U. z 2013 poz. 595 ze zm.) Regulamin Organizacyjny i jego zmiany na wniosek Zarządu uchwalane są przez Radę Powiatu.

Przyjęcie zmian do regulaminu wynika ze zmian w przepisach prawnych, tj. ustawy z dnia 20 czerwca 1997 r. Prawo o ruchu drogowym (Dz. U. z 2013 r. poz. 1137 ze zm.), ustawy z dnia 17 maja 1989 r. Prawo geodezyjne i kartograficzne (Dz. U. z 2010 r. Nr 193, poz. 1287 ze zm.) oraz ustawy z dnia 14 marca 2014 r. o zasadach prowadzenia zbiorów publicznych (Dz. U. z 2014 r. poz. 498) i ma na celu zaktualizowanie zadań, które są wykonywane w stosunku do mieszkańców powiatu.

W związku z powyższym podjęcie niniejszej uchwały jest uzasadnione. Uchwała została przyjęta 7 głosami za, przy 1 głosie przeciwnym i 7 głosach wstrzymujących się.

Przewodniczący
R a d y P o w i a t u

Michał Mróz