

**UCHWAŁA NR XXXV/328/2014
RADY POWIATU TUCHOLSKIEGO
z dnia 21 marca 2014 r.**

zmieniająca uchwałę w sprawie określenia przystanków komunikacyjnych na terenie Powiatu Tucholskiego oraz warunków i zasad korzystania z tych przystanków


Na podstawie art. 12 pkt 11 art. 40 ust. 1 ustawy z dnia 5 czerwca 1998 r. o samorządzie powiatowym (Dz. U. z 2013 r., poz. 595 z późn. zm.) oraz art. 15 ust. 1 pkt 6 i ust. 2 ustawy z dnia 16 grudnia 2010 r. o publicznym transporcie zbiorowym (Dz. U. z 2011 r. Nr 5, poz. 13 z późn. zm.)


**Rada Powiatu
uchwala, co następuje:**

§ 1. Zmienia się załącznik do Uchwały Nr XXIV/238/2012 Rady Powiatu Tucholskiego z dnia 28 grudnia 2012 r., w sprawie określenia przystanków komunikacyjnych na terenie Powiatu Tucholskiego oraz warunków i zasad korzystania z tych przystanków, który otrzymuje brzmienie jak załącznik do niniejszej uchwały.

§ 2. Wykonanie uchwały powierza się Zarządowi Powiatu Tucholskiego.

§ 3. Uchwała podlega ogłoszeniu w Dzienniku Urzędowym Województwa Kujawsko – Pomorskiego i wchodzi w życie po upływie 14 dni od dnia jej ogłoszenia.



Przewodniczący
Rady Powiatu

Michał Mroz

UZASADNIENIE


Zgodnie z zapisami ustawy o samorządzie powiatowym do kompetencji rady powiatu należy stanowanie aktów prawa miejscowego na obszarze powiatu, między innymi w sprawach zasad i trybu korzystania z powiatowych obiektów i urządzeń użyteczności publicznej.

Ustawą z dnia 16 grudnia 2010 r. o publicznym transporcie zbiorowym (Dz. U. z 2011 r. Nr 5, poz. 13) art. 15 ust. 1 pkt 6 ust. 2 wprowadzono delegację do ustalenia przez organizatora publicznego transportu zbiorowego zasad korzystania przez operatorów i przewoźników z przystanków komunikacyjnych, których zarządzającym albo właścicielem jest Powiat Tucholski.

Stosownie do ust. 2 ustawy określenie przystanków komunikacyjnych oraz warunków i zasad korzystania, o których mowa w ust. 1 pkt 6 ww. ustawy następuje w drodze uchwały podjętej przez właściwy organ danej jednostki samorządu terytorialnego.

Zmiana uchwały spowodowana jest złożoną prośbą przez Przedsiębiorstwo Komunikacji Samochodowej Chojnice spółka z o.o. o usytuowanie przystanku autobusowego w miejscowości Kosowo na drodze powiatowej nr 1035 C. Utworzenie nowego przystanku spowodowane jest bezpieczeństwem dowozu dzieci i młodzieży na terenie Gminy Cekcyn.

Uchwała została przyjęta 13 głosami za, przy braku głosów przeciwnych i wstrzymujących.

Przewodniczący
R a d y P o w i a t u

Michał Mróz

Załącznik do Uchwały
Rady Powiatu Tucholskiego
Nr XXXV/328/2014
z dnia 21 marca 2014 r.

Wykaz lokalizacji przystanków autobusowych

Powiat Tucholski

1. Wykaz przystanków na drodze powiatowej Nr 1003 C (Rytel) – granica województwa - Piastoszyn						
Lp.	Kod miejscowości wg rejestru terytorialnego	Nazwa przystanku (nazwa miejscowości, dokładna lokalizacja)	Nr przystanku	Lokalizacja przystanku		
				wg kilometrażu drogi		Nazwa gminy
				lewy	prawy	
1.	0098849	Nadolna Karczma	P 02		0,1	Tuchola
2.	0098826	Raciaz	P 04		4,9	Tuchola
3.	0088638	Piastoszyn (skrz. z dr. nr 240)	P 01	9,1		Kęsowo

2. Wykaz przystanków na drodze powiatowej Nr 1005 C (Czersk) – granica województwa – Śliwice – Łązek - Tleń						
Lp.	Kod miejscowości wg rejestru terytorialnego	Nazwa przystanku (nazwa miejscowości, dokładna lokalizacja)	Nr przystanku	Lokalizacja przystanku		
				wg kilometrażu drogi		Nazwa gminy
				lewy	prawy	
1.	0097353	Krąg, Zielony Dół	P 02		1,7	Śliwice
2.	0097353	Krąg, Zielony Dół	P 01	1,7		Śliwice
3.	0097459	Lipowa	P 04		4,4	Śliwice
4.	0097459	Lipowa	P 03	4,4		Śliwice
5.	0097459	Lipowa wybudowania	P 06		5,7	Śliwice
6.	0097459	Lipowa wybudowania	P 05	5,7		Śliwice
7.	0097620	Śliwice, ul. Świecka	P 07	10,1		Śliwice
8.	0097643	Śliwiczki nr 10	P 09	11,6		Śliwice
9.	0097643	Śliwiczki nr 97	P 08		11,6	Śliwice
10.	0097643	Śliwiczki szkoła	P 10		12,0	Śliwice
11.	0097643	Śliwiczki szkoła	P 11	12,0		Śliwice
12.	0097643	Śliwiczki DK	P 12		12,4	Śliwice
13.	0097643	Śliwiczki DK	P 13	12,5		Śliwice
14.	0097382	Zazdrość	P 15	14,2		Śliwice
15.	0097382	Zazdrość	P 14		14,3	Śliwice
16.	0097577	Łąski Piec	P 16		17,2	Śliwice
17.	0097577	Łąski Piec	P 17	17,2		Śliwice

3. Wykaz przystanków na drodze powiatowej Nr 1006 C (Szlachta) – granica województwa – Rosochatka - Śliwice						
Lp.	Kod miejscowości wg rejestru terytorialnego	Nazwa przystanku (nazwa miejscowości, dokładna lokalizacja)	Nr przystanku	Lokalizacja przystanku		
				wg kilometrażu drogi		Nazwa gminy
				lewy	prawy	
1.	0097459	Lipowa	P 05	2,6		Śliwice

2.	0097560	Lubocień	P 01	4,0		Śliwice
3.	0097614	Rosochatka	P 03	6,9		Śliwice
4.	0097614	Rosochatka I	P 02		8,5	Śliwice

4. Wykaz przystanków na drodze powiatowej Nr 1008 C
Legbąd – Rzepiczna – Woziwoda

Lp.	Kod miejscowości wg rejestru terytorialnego	Nazwa przystanku (nazwa miejscowości, dokładna lokalizacja)	Nr przystanku	Lokalizacja przystanku		
				wg kilometrażu drogi		Nazwa gminy
				lewy	prawy	
1.	0098683	Legbąd, ul. Łąkowa	P 01	0,3		Tuchola
2.	0098878	Barłogi wybudowanie	P 02		2,0	Tuchola
3.	0098878	Barłogi	P 03	2,1		Tuchola
4.	0098861	Rzepiczna	P 04		4,6	Tuchola
5.	1031907	Barłogi Leśnictwo	P 06		6,8	Tuchola
6.	0098460	Biała	P 08		9,4	Tuchola
7.	0098660	Zielona Łąka	P 10		11,3	Tuchola

5. Wykaz przystanków na drodze powiatowej Nr 1009 C
(Gockowice) – granica województwa – Raciąż – Tuchola

Lp.	Kod miejscowości wg rejestru terytorialnego	Nazwa przystanku (nazwa miejscowości, dokładna lokalizacja)	Nr przystanku	Lokalizacja przystanku		
				wg kilometrażu drogi		Nazwa gminy
				lewy	prawy	
1.	0098967	Wysoka	P 01	1,1		Tuchola
2.	0098973	Raciąż Młyn	P 03	2,9		Tuchola
3.	0098690	Lubierzyn	P 02		4,9	Tuchola
4.	0098890	Stobno	P 04		6,5	Tuchola
5.	0098890	Stobno szkoła	P 06		7,3	Tuchola
6.	0098482	Białowieża	P 08		9,1	Tuchola
7.	0098559	Kielpin, Jesionowo	P 05	11,1		Tuchola
8.	03403	Tuchola skrzyżowanie	P 10		12,3	Tuchola

6. Wykaz przystanków na drodze powiatowej Nr 1010 C
Wielka Komorza – Żalno - Drożdżenica

Lp.	Kod miejscowości wg rejestru terytorialnego	Nazwa przystanku (nazwa miejscowości, dokładna lokalizacja)	Nr przystanku	Lokalizacja przystanku		
				wg kilometrażu drogi		Nazwa gminy
				lewy	prawy	
1.	0098938	Wielka Komorza	P 02		0,1	Tuchola
2.	0098938	Mała Komorza	P 04		1,7	Tuchola
3.	0088696	Żalno	P 01	9,3		Kęsowo
4.	0088696	Żalno dworzec kolejowy	P 03	11,6		Kęsowo
5.	0088696	Żalno dworzec kolejowy	P 06		11,6	Kęsowo
6.	0088667	Tuchółka wybudowanie	P 05	13,1		Kęsowo
7.	0088667	Tuchółka wybudowanie	P 08		13,1	Kęsowo
8.	0088667	Tuchółka	P 07	14,5		Kęsowo
9.	0088667	Tuchółka	P 10		14,5	Kęsowo
10.	0088590	Siciny	P 12		15,4	Kęsowo
11.	0088590	Siciny	P 09	15,6		Kęsowo
12.	0088578	Kęsowo wybudowanie pod Drożdżenicę	P 14		18,8	Kęsowo
13.	0088650	Krajenki	P 11	20,8		Kęsowo
14.	0088532	Ludwichowo	P 16		21,9	Kęsowo

7. Wykaz przystanków na drodze powiatowej Nr 1013 C
Sławęcin - Wieszczyce

Lp.	Kod miejscowości wg rejestru terytorialnego	Nazwa przystanku (nazwa miejscowości, dokładna lokalizacja)	Nr przystanku	Lokalizacja przystanku		
				wg kilometrażu drogi		Nazwa gminy
				lewy	prawy	
1.	0088609	Obrowo wybudowanie pod Sławęcin	P 02		0,5	Kęsowo
2.	0088609	Obrowo	P 04		1,8	Kęsowo
3.	0088609	Obrowo wybudowanie pod Kęsowo	P 06		3,2	Kęsowo
4.	0088578	Kęsowo	P 08		6,2	Kęsowo
5.	0088578	Kęsowo wybudowanie pod Wieszczyce	P 01	7,7		Kęsowo
6.	0088673	Wieszczyce	P 03	8,9		Kęsowo

8. Wykaz przystanków na drodze powiatowej Nr 1015 C
Tuchola – Tleń

Lp.	Kod miejscowości wg rejestru terytorialnego	Nazwa przystanku (nazwa miejscowości, dokładna lokalizacja)	Nr przystanku	Lokalizacja przystanku		
				wg kilometrażu drogi		Nazwa gminy
				lewy	prawy	
1.	05635	Tuchola, ul. Główna	P 02		0,1	Tuchola
2.	05635	Tuchola, ul. Główna	P 01	0,1		Tuchola
3.	12778	Tuchola, ul. Miejski Rów	P 04		1,2	Tuchola
	12778	Tuchola, ul. Miejski Rów	P 06		1,2	Tuchola
4.	12778	Tuchola, ul. Miejski Rów RDP	P 08		2,1	Tuchola
5.	12778	Tuchola, ul. Miejski Rów RDP	P 03	2,3		Tuchola
6.	05635	Tuchola, Plaskosz	P 05	3,4		Tuchola
	05635	Tuchola, Plaskosz	P10		3,5	Tuchola
7.	0080938	Gołębek	P 07	5,5		Cekcyn
	0080938	Gołębek	P12		5,6	Cekcyn
8.	0080980	Okiersk	P 09	8,2		Cekcyn
9.	0080980	Okiersk	P 14		8,3	Cekcyn
10.	0081263	Zalesie	P 11	10,8		Cekcyn
11.	0081263	Zalesie	P 16		10,9	Cekcyn
12.	0081205	Wielkie Gacno, Wypalanka	P 13	15,4		Cekcyn
13.	0081205	Wielkie Gacno, Wypalanka	P 18		15,5	Cekcyn
14.	0081205	Wielkie Gacno	P 15	16,6		Cekcyn
15.	0081205	Wielkie Gacno	P 20		16,7	Cekcyn

9. Wykaz przystanków na drodze powiatowej Nr 1016 C
Okoniny Nadjeziorne – Lińsk

Lp.	Kod miejscowości wg rejestru terytorialnego	Nazwa przystanku (nazwa miejscowości, dokładna lokalizacja)	Nr przystanku	Lokalizacja przystanku		
				wg kilometrażu drogi		Nazwa gminy
				lewy	prawy	
1.	0097608	Okoniny Nadjeziorne wybudowania	P 02		1,1	Śliwice
2.	0097608	Okoniny Nadjeziorne skrzyżowanie	P 01	2,9		Śliwice

10. Wykaz przystanków na drodze powiatowej Nr 1017 C
(Błądno) granica województwa – Śliwice – Wielkie Gacno

Lp.	Kod miejscowości wg rejestru terytorialnego	Nazwa przystanku (nazwa miejscowości, dokładna lokalizacja)	Nr przystanku	Lokalizacja przystanku		Nazwa gminy
				wg kilometrażu drogi		
				lewy	prawy	
1.	0097293	Brzeźno	P 01	0,5		Śliwice
2.	0097347	Łoboda	P 02		3,7	Śliwice
3.	0097620	Śliwice wybudowania	P 03	8,3		Śliwice
4.	0097620	Śliwice wybudowania	P 04		8,4	Śliwice
5.	0097420	Lińsk	P 05	10,2		Śliwice
6.	0097420	Lińsk	P 06		10,3	Śliwice
7.	0097420	Lińsk, Okoniny Nadjeziorne skrzyżowanie	P 08		10,8	Śliwice
8.	0097420	Lińsk, Okoniny Nadjeziorne skrzyżowanie	P 07	10,9		Śliwice
9.	0097502	Jablonka	P 09	11,9		Śliwice
10.	0097502	Jablonka	P 10		12,0	Śliwice
11.	0097318	Brzozowe Błota	P 11	12,9		Śliwice
12.	0097318	Brzozowe Błota	P 12		12,9	Śliwice
13.	0097525	Kamionka	P 13	14,4		Śliwice
14.	0097525	Kamionka	P 14		14,5	Śliwice

11. Wykaz przystanków na drodze powiatowej Nr 1018 C
(Chojnice) – granica województwa - Pamiętowo

Lp.	Kod miejscowości wg rejestru terytorialnego	Nazwa przystanku (nazwa miejscowości, dokładna lokalizacja)	Nr przystanku	Lokalizacja przystanku		Nazwa gminy
				wg kilometrażu drogi		
				lewy	prawy	
1.	0088526	Drożdzenica wybudowanie pod Dąbrówkę	P 01	0,6		Kęsowo
2.	0088526	Drożdzenica wybudowanie pod Dąbrówkę	P 02		0,7	Kęsowo
3.	0088526	Drożdzenica	P 03	2,5		Kęsowo
4.	0088526	Drożdzenica wybudowanie pod Pamiętowo I	P 05	3,5		Kęsowo
5.	0088526	Drożdzenica wybudowanie pod Pamiętowo I	P 04		3,7	Kęsowo
6.	0088526	Drożdzenica wybudowanie pod Pamiętowo II	P 07	4,7		Kęsowo
7.	0088526	Drożdzenica wybudowanie pod Pamiętowo II	P 06		4,8	Kęsowo

12. Wykaz przystanków na drodze powiatowej Nr 1021 C
Kęsowo – Łyskowo

Lp.	Kod miejscowości wg rejestru terytorialnego	Nazwa przystanku (nazwa miejscowości, dokładna lokalizacja)	Nr przystanku	Lokalizacja przystanku		Nazwa gminy
				wg kilometrażu drogi		
				lewy	prawy	
1.	0088578	Kęsowo	P 02		0,1	Kęsowo
2.	0088555	Jeleńc	P 04		1,8	Kęsowo
3.	0085829	Wielki Mędromierz	P 01	6,4		Gostycyn
4.	0085829	Wielki Mędromierz	P 06		6,5	Gostycyn

5.	0085829	Wielki Mędromierz 1	P 03	7,5		Gostycyn
6.	0085829	Wielki Mędromierz wybudowania	P 08		8,8	Gostycyn

13. Wykaz przystanków na drodze powiatowej Nr 1022 C
Tuchółka – Bładowo

Lp.	Kod miejscowości wg rejestru terytorialnego	Nazwa przystanku (nazwa miejscowości, dokładna lokalizacja)	Nr przystanku	Lokalizacja przystanku		Nazwa gminy
				wg kilometrażu drogi		
				lewy	prawy	
1.	0088667	Tuchółka	P 01	0,3		Kęsowo
2.	0098884	Słupy skrzyżowanie	P 03	2,2		Tuchola
3.	0098884	Słupy	P 05	2,7		Tuchola

14. Wykaz przystanków na drodze powiatowej Nr 1023 C
Plaskosz – Nowy Sumin – Cekcyn

Lp.	Kod miejscowości wg rejestru terytorialnego	Nazwa przystanku (nazwa miejscowości, dokładna lokalizacja)	Nr przystanku	Lokalizacja przystanku		Nazwa gminy
				wg kilometrażu drogi		
				lewy	prawy	
1.	0081100	Nowy Sumin	P 01	0,2		Cekcyn

15. Wykaz przystanków na drodze powiatowej Nr 1024 C
Łosiny – Zalesie – Stary Sumin

Lp.	Kod miejscowości wg rejestru terytorialnego	Nazwa przystanku (nazwa miejscowości, dokładna lokalizacja)	Nr przystanku	Lokalizacja przystanku		Nazwa gminy
				wg kilometrażu drogi		
				lewy	prawy	
1.	0080921	Łosiny	P 02		0,7	Cekcyn
2.	0081263	Zalesie	P 01	1,4		Cekcyn
3.	0081263	Zalesie	P 04		2,3	Cekcyn
4.	0081100	Nowy Sumin wybudowania	P 06		3,1	Cekcyn
5.	0081139	Stary Sumin	P 08		3,9	Cekcyn

16. Wykaz przystanków na drodze powiatowej Nr 1025 C
Małe Gacno – Krzywogoniec – Cekcyn

Lp.	Kod miejscowości wg rejestru terytorialnego	Nazwa przystanku (nazwa miejscowości, dokładna lokalizacja)	Nr przystanku	Lokalizacja przystanku		Nazwa gminy
				wg kilometrażu drogi		
				lewy	prawy	
1.	0081085	Małe Gacno	P 02		0,3	Cekcyn
2.	0081085	Małe Gacno, Gacanek	P 04		1,8	Cekcyn
3.	0081180	Wielkie Budziska	P 06		3,2	Cekcyn
4.	0080849	Krzywogoniec	P 08		6,1	Cekcyn
5.	0081145	Okoninek	P 10		7,5	Cekcyn
6.	0080743	Cekcyn, ul. Polna	P 12		8,4	Cekcyn

17. Wykaz przystanków na drodze powiatowej Nr 1026 C
Wielkie Gacno – Cekcyn – Rudzki Most

Lp.	Kod miejscowości	Nazwa przystanku (nazwa miejscowości,	Nr przystanku	Lokalizacja przystanku	
				wg kilometrażu drogi	Nazwa

	wg rejestru terytorialnego	dokładna lokalizacja)		lewy	prawy	gminy
1.	0081211	Mikołajskie	P 02		2,1	Cekcyn
2.	0081085	Małe Gacno	P 04		3,3	Cekcyn
3.	0081085	Małe Gacno 1	P 06		3,9	Cekcyn
4.	0081091	Wrzosowisko	P 08		4,6	Cekcyn
5.	0080743	Cekcyn stacja paliw	P 10		7,3	Cekcyn
6.	0080772	Dębowiec	P 12		9,2	Cekcyn
7.	0080743	Cekcyn dworzec kolejowy	P 14		9,9	Cekcyn
8.	0080743	Cekcyn dworzec kolejowy	P 01	10,0		Cekcyn
9.	0080743	Cekcyn ośrodek zdrowia	P 16		10,5	Cekcyn
10.	0080743	Cekcyn, Cekcynek	P 18		12,5	Cekcyn
11.	0080743	Cekcyn, Cekcynek	P 03	13,7		Cekcyn
12.	0081040	Nowy Młyn	P 05	16,2		Cekcyn

18. Wykaz przystanków na drodze powiatowej Nr 1027 C
Trzebciny – Zielonka – Wrzosowisko

Lp.	Kod miejscowości wg rejestru terytorialnego	Nazwa przystanku (nazwa miejscowości, dokładna lokalizacja)	Nr przystanku	Lokalizacja przystanku		Nazwa gminy
				wg kilometrażu drogi		
				lewy	prawy	
1.	0081174	Trzebciny	P 02		0,6	Cekcyn
2.	0080915	Ludwichowo	P 04		1,4	Cekcyn
3.	0081300	Zdroje, Gajdowskie	P 01	2,9		Cekcyn
4.	0081300	Zdroje 1	P 03	3,6		Cekcyn
5.	0081300	Zdroje 1	P 06		3,6	Cekcyn
6.	0081300	Zdroje	P 05	4,4		Cekcyn
7.	0081323	Zielonka 1	P 07	7,5		Cekcyn
8.	0081323	Zielonka 2	P 09	8,5		Cekcyn

19. Wykaz przystanków na drodze powiatowej Nr 1028 C
Zielonka – Brzozie

Lp.	Kod miejscowości wg rejestru terytorialnego	Nazwa przystanku (nazwa miejscowości, dokładna lokalizacja)	Nr przystanku	Lokalizacja przystanku		Nazwa gminy
				wg kilometrażu drogi		
				lewy	prawy	
1.	0080737	Brzozie	P 02		2,8	Cekcyn

20. Wykaz przystanków na drodze powiatowej Nr 1030 C
Cekcyn – Lubiewo – Cierplewo – Sokole Kuźnica

Lp.	Kod miejscowości wg rejestru terytorialnego	Nazwa przystanku (nazwa miejscowości, dokładna lokalizacja)	Nr przystanku	Lokalizacja przystanku		Nazwa gminy
				wg kilometrażu drogi		
				lewy	prawy	
1.	0080832	Kruszka	P 02		1,2	Cekcyn
2.	0090954	Węłpin 1	P 04		4,4	Lubiewo
3.	0090954	Węłpin 1	P 01	4,4		Lubiewo
4.	0090954	Węłpin 2	P 03	5,6		Lubiewo
5.	0090954	Węłpin 2	P 06		5,6	Lubiewo
6.	0090339	Bysław, Bociany	P 05	9,8		Lubiewo
7.	0090629	Lubiewo wybudowanie	P 08		12,1	Lubiewo

8.	0090629	Lubiewo 2	P 07	13,5		Lubiewo
9.	0090919	Bruchniewo	P 09	17,5		Lubiewo
10.	0090842	Sucha wybudowanie	P 11	18,1		Lubiewo
11.	0090842	Sucha	P 13	20,0		Lubiewo
12.	0090842	Sucha 1	P 12		21,1	Lubiewo
13.	0090842	Sucha Młyn	P 15	22,1		Lubiewo

21. Wykaz przystanków na drodze powiatowej Nr 1031 C
Cekcyn - Błądzim

Lp.	Kod miejscowości wg rejestru terytorialnego	Nazwa przystanku (nazwa miejscowości, dokładna lokalizacja)	Nr przystanku	Lokalizacja przystanku		
				wg kilometrażu drogi		Nazwa gminy
				lewy	prawy	
1.	0081116	Ostrowo	P 02		3,9	Cekcyn
2.	0080795	Mały Iwiec	P 04		4,7	Cekcyn
3.	0080795	Iwiec	P 06		5,6	Cekcyn
4.	0081257	Wysoka	P 01	7,7		Cekcyn
5.	0080683	Bieszewo	P 03	10,2		Cekcyn
6.	0081257	Wysoka, Kochelno	P 05	11,0		Cekcyn
7.	0080714	Wierzchlas	P 08		15,4	Cekcyn

22. Wykaz przystanków na drodze powiatowej Nr 1032 C
Wieszczyce – Wielka Klonia

Lp.	Kod miejscowości wg rejestru terytorialnego	Nazwa przystanku (nazwa miejscowości, dokładna lokalizacja)	Nr przystanku	Lokalizacja przystanku		
				wg kilometrażu drogi		Nazwa gminy
				lewy	prawy	
1.	0088673	Wieszczyce	P 02		0,5	Kęsowo
2.	0088680	Bralewnica	P 04		1,8	Kęsowo
3.	0085798	Przyrowa	P 06		3,7	Gostycyn

23. Wykaz przystanków na drodze powiatowej Nr 1035 C
Węlpin - Iwiec

Lp.	Kod miejscowości wg rejestru terytorialnego	Nazwa przystanku (nazwa miejscowości, dokładna lokalizacja)	Nr przystanku	Lokalizacja przystanku		
				wg kilometrażu drogi		Nazwa gminy
				lewy	prawy	
1.	0090960	Kosowo	P 01		2,78	Cekcyn

24. Wykaz przystanków na drodze powiatowej Nr 1036 C
Szumiąca – Klonowo - Stążki

Lp.	Kod miejscowości wg rejestru terytorialnego	Nazwa przystanku (nazwa miejscowości, dokładna lokalizacja)	Nr przystanku	Lokalizacja przystanku		
				wg kilometrażu drogi		Nazwa gminy
				lewy	prawy	
1.	0090836	Szumiąca	P 01	1,0		Lubiewo
2.	0090411	Bysławek	P 03	3,2		Lubiewo
3.	0090470	Klonowo wybudowanie	P 02		5,9	Lubiewo
4.	0090470	Klonowo	P 05	7,9		Lubiewo
5.	0090919	Bruchniewo	P 07	14,5		Lubiewo
6.	0090925	Koźliny	P 04		15,4	Lubiewo
7.	0090925	Koźliny 1	P 09	19,3		Lubiewo

25. Wykaz przystanków na drodze powiatowej Nr 1038 C
Gostycyn – Zamrzenica – Bysławek - Bysław

Lp.	Kod miejscowości wg rejestru terytorialnego	Nazwa przystanku (nazwa miejscowości, dokładna lokalizacja)	Nr przystanku	Lokalizacja przystanku		
				wg kilometrażu drogi		Nazwa gminy
				lewy	prawy	
1.	0090718	Minikowo	P 02		12,5	Lubiewo
2.	0090411	Bysławek	P 01	13,2		Lubiewo
3.	0090339	Bysław	P 03	13,8		Lubiewo

26. Wykaz przystanków na drodze powiatowej Nr 1039 C
Lubiewo - Lubiewice

Lp.	Kod miejscowości wg rejestru terytorialnego	Nazwa przystanku (nazwa miejscowości, dokładna lokalizacja)	Nr przystanku	Lokalizacja przystanku		
				wg kilometrażu drogi		Nazwa gminy
				lewy	prawy	
1.	0090581	Lubiewice skrzyżowanie	P 02		0,1	Lubiewo

27. Wykaz przystanków na drodze powiatowej Nr 1040 C
Minikowo – Lubiewo – Trutnowo

Lp.	Kod miejscowości wg rejestru terytorialnego	Nazwa przystanku (nazwa miejscowości, dokładna lokalizacja)	Nr przystanku	Lokalizacja przystanku		
				wg kilometrażu drogi		Nazwa gminy
				lewy	prawy	
1.	0090718	Minikowo	P 02		0,2	Lubiewo
2.	0090718	Minikowo wybudowanie	P 04		1,9	Lubiewo
3.	0090629	Lubiewo	P 06		6,2	Lubiewo
4.	0090629	Lubiewo	P 01	6,2		Lubiewo
5.	0090948	Trutnowo wybudowanie	P 08		8,8	Lubiewo
6.	0090948	Trutnowo	P 03	10,0		Lubiewo

28. Wykaz przystanków na drodze powiatowej Nr 1043 C
Kamienica – Mała Klonia – Wielka Klonia

Lp.	Kod miejscowości wg rejestru terytorialnego	Nazwa przystanku (nazwa miejscowości, dokładna lokalizacja)	Nr przystanku	Lokalizacja przystanku		
				wg kilometrażu drogi		Nazwa gminy
				lewy	prawy	
1.	0085730	Mała Klonia	P 02		3,8	Gostycyn
2.	0085670	Bagienica	P 04		7,4	Gostycyn
3.	0085730	Mała Klonia	P 01	11,5		Gostycyn

29. Wykaz przystanków na drodze powiatowej Nr 1044 C
Mała Klonia – Bagienica - Pruszcz

Lp.	Kod miejscowości wg rejestru terytorialnego	Nazwa przystanku (nazwa miejscowości, dokładna lokalizacja)	Nr przystanku	Lokalizacja przystanku		
				wg kilometrażu drogi		Nazwa gminy
				lewy	prawy	
1.	0085730	Mała Klonia	P 01	1,3		Gostycyn
2.	0085670	Bagienica	P 02		3,2	Gostycyn
3.	0085746	Pruszcz	P 03	4,8		Gostycyn

30. Wykaz przystanków na drodze powiatowej Nr 1045 C

Klonowo - Lubiewo

Lp.	Kod miejscowości wg rejestru terytorialnego	Nazwa przystanku (nazwa miejscowości, dokładna lokalizacja)	Nr przystanku	Lokalizacja przystanku		
				wg kilometrażu drogi		Nazwa gminy
				lewy	prawy	
1.	0090470	Klonowo wybudowanie	P 02		1,0	Lubiewo

31. Wykaz przystanków na drodze powiatowej Nr 1112 C

Trzciany – Wałdowo – granica województwa - Gostycyn

Lp.	Kod miejscowości wg rejestru terytorialnego	Nazwa przystanku (nazwa miejscowości, dokładna lokalizacja)	Nr przystanku	Lokalizacja przystanku		
				wg kilometrażu drogi		Nazwa gminy
				lewy	prawy	
1.	0085806	Wielka Klonia	P 01	1,5		Gostycyn
2.	0085806	Wielka Klonia	P 02		1,7	Gostycyn
3.	0085812	Karczewo	P 04		3,8	Gostycyn
4.	0085812	Karczewo	P 03	3,9		Gostycyn
5.	0085686	Gostycyn 2	P 05	5,1		Gostycyn
6.	0085686	Gostycyn 2	P 06		5,2	Gostycyn
7.	0085686	Gostycyn szkoła	P 08		6,4	Gostycyn
8.	0085686	Gostycyn szkoła	P 07	6,4		Gostycyn

PRZEWODNICZĄCY RADY


Michał Mroz