


**UCHWAŁA NR XXVI/255/2013  
RADY POWIATU TUCHOLSKIEGO  
z dnia 15 marca 2013 r.**

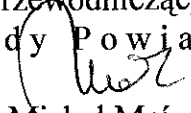
**zmieniająca uchwałę w sprawie określenia przystanków komunikacyjnych na terenie Powiatu Tucholskiego oraz warunków i zasad korzystania z tych przystanków**

Na podstawie art. 12 pkt 11 art. 40 ust. 1 ustawy z dnia 5 czerwca 1998 r. o samorządzie powiatowym (Dz. U. z 2001 r. Nr 142, poz. 1592, z 2002 r. Nr 23, poz. 220, Nr 62, poz. 558, Nr 113, poz. 984, Nr 153, poz. 1271, Nr 200, poz. 1688, Nr 214, poz. 1806, z 2003 r. Nr 162, poz. 1568, z 2004 r. Nr 102, poz. 1055, Nr 167, poz. 1759, z 2007 r. Nr 173, poz. 1218, z 2008 r. Nr 180, poz. 1111, Nr 223, poz. 1458, z 2009 r. Nr 92, poz. 753, Nr 157, poz. 1241, z 2010 r. Nr 28, poz. 142, Nr 28, poz. 146, Nr 40, poz. 230, Nr 106, poz. 675, z 2011 r. Nr 21, poz. 113, Nr 149, poz. 887, Nr 217, poz. 1281) oraz art. 15 ust. 1 pkt 6 i ust. 2 ustawy z dnia 16 grudnia 2010 r. o publicznym transporcie zbiorowym (Dz. U. z 2011 r. Nr 5, poz. 13, Nr 228, poz. 1368)

**Rada Powiatu  
uchwala, co następuje:**

- § 1. Zmienia się załącznik do Uchwały Nr XXIV/238/2012 Rady Powiatu Tucholskiego z dnia 28 grudnia 2012 r., w sprawie określenia przystanków komunikacyjnych na terenie Powiatu Tucholskiego oraz warunków i zasad korzystania z tych przystanków, który otrzymuje brzmienie jak załącznik do niniejszej uchwały.
- § 2. Wykonanie uchwały powierza się Zarządowi Powiatu Tucholskiego.
- § 3. Uchwała podlega ogłoszeniu w Dzienniku Urzędowym Województwa Kujawsko – Pomorskiego i wchodzi w życie po upłynięciu 14 dni od dnia ogłoszenia.



Przewodniczący  
Rady Powiatu  
  
Michał Mróz

## UZASADNIENIE DO UCHWAŁY Nr XXVI/255/2013

### RADY POWIATU TUCHOLSKIEGO

z dnia 15 marca 2013 r.

#### **w sprawie określenia przystanków komunikacyjnych na terenie Powiatu Tucholskiego oraz warunków i zasad korzystania z przystanków.**

Zgodnie z zapisami ustawy o samorządzie powiatowym do kompetencji rady powiatu należy stanowienie aktów prawa miejscowego na obszarze powiatu, między innymi w sprawach zasad i trybu korzystania z powiatowych obiektów i urządzeń użyteczności publicznej.


Ustawą z dnia 16 grudnia 2010 r. o publicznym transporcie zbiorowym (Dz. U. z 2011 r. Nr 5, poz. 13) art. 15 ust. 1 pkt 6 ust. 2 wprowadzono delegację do ustalenia przez organizatora publicznego transportu zbiorowego zasad korzystania przez operatorów i przewoźników z przystanków komunikacyjnych, których zarządzającym albo właścicielem jest Powiat Tucholski.

Stosownie do ust. 2 ustawy określenie przystanków komunikacyjnych oraz warunków i zasad korzystania, o których mowa w ust. 1 pkt 6 ww. ustawy następuje w drodze uchwały podjętej przez właściwy organ danej jednostki samorządu terytorialnego.

Zmiana uchwały jest spowodowana rozbieżnościami pomiędzy istniejącymi znakami przystankowymi a rzeczywistymi miejscami w których zatrzymują się autobusy komunikacji pasażerskiej. Zdarza się że autobus zatrzymuje się w miejscu zwyczajowym, wygodnym dla pasażerów mimo braku znaku przystankowego (np. na skrzyżowaniu do miejscowości Zazdrość w gminie Śliwice). Najczęstszą niezgodnością jest zatrzymywanie się autobusów po obu stronach drogi mimo iż znak przystankowy znajduje się tylko po jednej stronie.

Nowy załącznik do uchwały uzupełnia brakujące miejsca przystankowe.

Uchwała została przyjęta 15 głosami za, przy braku głosów przeciwnych i wstrzymujących się.

Przewodniczący  
R a d y P o w i a t u  
  
Michał Mróz

## Wykaz lokalizacji przystanków autobusowych

### Powiat Tucholski

<b>1. Wykaz przystanków na drodze powiatowej Nr 1003 C (Rytel) – granica województwa - Piastoszyn</b>						
Lp.	Kod miejscowości wg rejestru terytorialnego	Nazwa przystanku (nazwa miejscowości, dokładna lokalizacja)	Nr przystanku	Lokalizacja przystanku		Nazwa gminy
				wg kilometrażu drogi		
				lewy	prawy	
1.	0098849	Nadolna Karczma	P 02		0,1	Tuchola
2.	0098826	Raciąż	P 04		4,9	Tuchola
3.	0088638	Piastoszyn (skrz. z dr. nr 240)	P 01	9,1		Kęsowo

<b>2. Wykaz przystanków na drodze powiatowej Nr 1005 C (Czersk) – granica województwa – Śliwice – Łązek - Tleń</b>						
Lp.	Kod miejscowości wg rejestru terytorialnego	Nazwa przystanku (nazwa miejscowości, dokładna lokalizacja)	Nr przystanku	Lokalizacja przystanku		Nazwa gminy
				wg kilometrażu drogi		
				lewy	prawy	
1.	0097353	Krag, Zielony Dół	P 02		1,7	Śliwice
2.	0097353	Krag, Zielony Dół	P 01	1,7		Śliwice
3.	0097459	Lipowa	P 04		4,4	Śliwice
4.	0097459	Lipowa	P 03	4,4		Śliwice
5.	0097459	Lipowa wybudowania	P 06		5,7	Śliwice
6.	0097459	Lipowa wybudowania	P 05	5,7		Śliwice
7.	0097620	Śliwice, ul. Świecka	P 07	10,1		Śliwice
8.	0097643	Śliwiczki nr 10	P 09	11,6		Śliwice
9.	0097643	Śliwiczki nr 97	P 08		11,6	Śliwice
10.	0097643	Śliwiczki szkoła	P 10		12,0	Śliwice
11.	0097643	Śliwiczki szkoła	P 11	12,0		Śliwice
12.	0097643	Śliwiczki DK	P 12		12,4	Śliwice
13.	0097643	Śliwiczki DK	P 13	12,5		Śliwice
14.	0097382	Zazdrość	P 15	14,2		Śliwice
15.	0097382	Zazdrość	P 14		14,3	Śliwice
16.	0097577	Łąski Piec	P 16		17,2	Śliwice
17.	0097577	Łąski Piec	P 17	17,2		Śliwice

<b>3. Wykaz przystanków na drodze powiatowej Nr 1006 C (Szlachta) – granica województwa – Rosochatka - Śliwice</b>						
Lp.	Kod miejscowości wg rejestru terytorialnego	Nazwa przystanku (nazwa miejscowości, dokładna lokalizacja)	Nr przystanku	Lokalizacja przystanku		Nazwa gminy
				wg kilometrażu drogi		
				lewy	prawy	
1.	0097459	Lipowa	P 05	2,6		Śliwice
2.	0097560	Lubocień	P 01	4,0		Śliwice
3.	0097614	Rosochatka	P 03	6,9		Śliwice
4.	0097614	Rosochatka I	P 02		8,5	Śliwice

**4. Wykaz przystanków na drodze powiatowej Nr 1008 C**  
Legbąd – Rzepiczna – Woziwoda

Lp.	Kod miejscowości wg rejestru terytorialnego	Nazwa przystanku (nazwa miejscowości, dokładna lokalizacja)	Nr przystanku	Lokalizacja przystanku		Nazwa gminy
				wg kilometrażu drogi		
				lewy	prawy	
1.	0098683	Legbąd, ul. Łąkowa	P 01	0,3		Tuchola
2.	0098878	Barłogi wybudowanie	P 02		2,0	Tuchola
3.	0098878	Barłogi	P 03	2,1		Tuchola
4.	0098861	Rzepiczna	P 04		4,6	Tuchola
5.	1031907	Barłogi Leśnictwo	P 06		6,8	Tuchola
6.	0098460	Biała	P 08		9,4	Tuchola
7.	0098660	Zielona Łąka	P 10		11,3	Tuchola

**5. Wykaz przystanków na drodze powiatowej Nr 1009 C**  
(Gockowice) – granica województwa – Raciąż – Tuchola

Lp.	Kod miejscowości wg rejestru terytorialnego	Nazwa przystanku (nazwa miejscowości, dokładna lokalizacja)	Nr przystanku	Lokalizacja przystanku		Nazwa gminy
				wg kilometrażu drogi		
				lewy	prawy	
1.	0098967	Wysoka	P 01	1,1		Tuchola
2.	0098973	Raciąż Młyn	P 03	2,9		Tuchola
3.	0098690	Lubierzyn	P 02		4,9	Tuchola
4.	0098890	Stobno	P 04		6,5	Tuchola
5.	0098890	Stobno szkoła	P 06		7,3	Tuchola
6.	0098482	Białowieża	P 08		9,1	Tuchola
7.	0098559	Kielpin, Jesionowo	P 05	11,1		Tuchola
8.	03403	Tuchola skrzyżowanie	P 10		12,3	Tuchola

**6. Wykaz przystanków na drodze powiatowej Nr 1010 C**  
Wielka Komorza – Żalno - Drożdzienica

Lp.	Kod miejscowości wg rejestru terytorialnego	Nazwa przystanku (nazwa miejscowości, dokładna lokalizacja)	Nr przystanku	Lokalizacja przystanku		Nazwa gminy
				wg kilometrażu drogi		
				lewy	prawy	
1.	0098938	Wielka Komorza	P 02		0,1	Tuchola
2.	0098938	Mała Komorza	P 04		1,7	Tuchola
3.	0088696	Żalno	P 01	9,3		Kęsowo
4.	0088696	Żalno dworzec kolejowy	P 03	11,6		Kęsowo
5.	0088696	Żalno dworzec kolejowy	P 06		11,6	Kęsowo
6.	0088667	Tuchółka wybudowanie	P 05	13,1		Kęsowo
7.	0088667	Tuchółka wybudowanie	P 08		13,1	Kęsowo
8.	0088667	Tuchółka	P 07	14,5		Kęsowo
9.	0088667	Tuchółka	P 10		14,5	Kęsowo
10.	0088590	Siciny	P 12		15,4	Kęsowo
11.	0088590	Siciny	P 09	15,6		Kęsowo
12.	0088578	Kęsowo wybudowanie pod Drożdzienicę	P 14		18,8	Kęsowo
13.	0088650	Krajenki	P 11	20,8		Kęsowo
14.	0088532	Ludwichowo	P 16		21,9	Kęsowo

**7. Wykaz przystanków na drodze powiatowej Nr 1013 C**  
Sławęcín - Wieszczyce

Lp.	Kod miejscowości wg rejestru terytorialnego	Nazwa przystanku (nazwa miejscowości, dokładna lokalizacja)	Nr przystanku	Lokalizacja przystanku		Nazwa gminy
				wg kilometrażu drogi		
				lewy	prawy	
1.	0088609	Obrowo wybudowanie pod Sławęcín	P 02		0,5	Kęsowo
2.	0088609	Obrowo	P 04		1,8	Kęsowo

3.	0088609	Obrowo wybudowanie pod Kęsowo	P 06		3,2	Kęsowo
4.	0088578	Kęsowo	P 08		6,2	Kęsowo
5.	0088578	Kęsowo wybudowanie pod Wieszczyce	P 01	7,7		Kęsowo
6.	0088673	Wieszczyce	P 03	8,9		Kęsowo

**8. Wykaz przystanków na drodze powiatowej Nr 1015 C  
Tuchola – Tleń**

Lp.	Kod miejscowości wg rejestru terytorialnego	Nazwa przystanku (nazwa miejscowości, dokładna lokalizacja)	Nr przystanku	Lokalizacja przystanku		Nazwa gminy
				wg kilometrażu drogi		
				lewy	prawy	
1.	05635	Tuchola, ul. Główna	P 02		0,1	Tuchola
2.	05635	Tuchola, ul. Główna	P 01	0,1		Tuchola
3.	12778	Tuchola, ul. Miejski Rów	P 04		1,2	Tuchola
	12778	Tuchola, ul. Miejski Rów	P 06		1,2	Tuchola
4.	12778	Tuchola, ul. Miejski Rów RDP	P 08		2,1	Tuchola
5.	12778	Tuchola, ul. Miejski Rów RDP	P 03	2,3		Tuchola
6.	05635	Tuchola, Plaskosz	P 05	3,4		Tuchola
	05635	Tuchola, Plaskosz	P 10		3,5	Tuchola
7.	0080938	Gołąbek	P 07	5,5		Cekcyn
	0080938	Gołąbek	P 12		5,6	Cekcyn
8.	0080980	Okiersk	P 09	8,2		Cekcyn
9.	0080980	Okiersk	P 14		8,3	Cekcyn
10.	0081263	Zalesie	P 11	10,8		Cekcyn
11.	0081263	Zalesie	P 16		10,9	Cekcyn
12.	0081205	Wielkie Gacno, Wypalanka	P 13	15,4		Cekcyn
13.	0081205	Wielkie Gacno, Wypalanka	P 18		15,5	Cekcyn
14.	0081205	Wielkie Gacno	P 15	16,6		Cekcyn
15.	0081205	Wielkie Gacno	P 20		16,7	Cekcyn

**9. Wykaz przystanków na drodze powiatowej Nr 1016 C  
Okoniny Nadjeziorne – Lińsk**

Lp.	Kod miejscowości wg rejestru terytorialnego	Nazwa przystanku (nazwa miejscowości, dokładna lokalizacja)	Nr przystanku	Lokalizacja przystanku		Nazwa gminy
				wg kilometrażu drogi		
				lewy	prawy	
1.	0097608	Okoniny Nadjeziorne wybudowania	P 02		1,1	Śliwice
2.	0097608	Okoniny Nadjeziorne skrzyżowanie	P 01	2,9		Śliwice

**10. Wykaz przystanków na drodze powiatowej Nr 1017 C  
(Błądno) granica województwa – Śliwice – Wielkie Gacno**

Lp.	Kod miejscowości wg rejestru terytorialnego	Nazwa przystanku (nazwa miejscowości, dokładna lokalizacja)	Nr przystanku	Lokalizacja przystanku		Nazwa gminy
				wg kilometrażu drogi		
				lewy	prawy	
1.	0097293	Brzeżno	P 01	0,5		Śliwice
2.	0097347	Łoboda	P 02		3,7	Śliwice
3.	0097620	Śliwice wybudowania	P 03	8,3		Śliwice
4.	0097620	Śliwice wybudowania	P 04		8,4	Śliwice
5.	0097420	Lińsk	P 05	10,2		Śliwice
6.	0097420	Lińsk	P 06		10,3	Śliwice
7.	0097420	Lińsk, Okoniny Nadjeziorne skrzyżowanie	P 08		10,8	Śliwice
8.	0097420	Lińsk, Okoniny Nadjeziorne skrzyżowanie	P 07	10,9		Śliwice

9.	0097502	Jablonka	P 09	11,9		Śliwice
10.	0097502	Jablonka	P 10		12,0	Śliwice
11.	0097318	Brzozowe Błota	P 11	12,9		Śliwice
12.	0097318	Brzozowe Błota	P 12		12,9	Śliwice
13.	0097525	Kamionka	P 13	14,4		Śliwice
14.	0097525	Kamionka	P 14		14,5	Śliwice

**11. Wykaz przystanków na drodze powiatowej Nr 1018 C**  
(Chojnice) – granica województwa - Pamiętowo

Lp.	Kod miejscowości wg rejestru terytorialnego	Nazwa przystanku (nazwa miejscowości, dokładna lokalizacja)	Nr przystanku	Lokalizacja przystanku		Nazwa gminy
				wg kilometrażu drogi		
				lewy	prawy	
1.	0088526	Drożdzienica wybudowanie pod Dąbrówkę	P 01	0,6		Kęsowo
2.	0088526	Drożdzienica wybudowanie pod Dąbrówkę	P 02		0,7	Kęsowo
3.	0088526	Drożdzienica	P 03	2,5		Kęsowo
4.	0088526	Drożdzienica wybudowanie pod Pamiętowo I	P 05	3,5		Kęsowo
5.	0088526	Drożdzienica wybudowanie pod Pamiętowo I	P 04		3,7	Kęsowo
6.	0088526	Drożdzienica wybudowanie pod Pamiętowo II	P 07	4,7		Kęsowo
7.	0088526	Drożdzienica wybudowanie pod Pamiętowo II	P 06		4,8	Kęsowo

**12. Wykaz przystanków na drodze powiatowej Nr 1021 C**  
Kęsowo – Łyskowo

Lp.	Kod miejscowości wg rejestru terytorialnego	Nazwa przystanku (nazwa miejscowości, dokładna lokalizacja)	Nr przystanku	Lokalizacja przystanku		Nazwa gminy
				wg kilometrażu drogi		
				lewy	prawy	
1.	0088578	Kęsowo	P 02		0,1	Kęsowo
2.	0088555	Jeleńcz	P 04		1,8	Kęsowo
3.	0085829	Wielki Mędromierz	P 01	6,4		Gostycyn
4.	0085829	Wielki Mędromierz	P 06		6,5	Gostycyn
5.	0085829	Wielki Mędromierz I	P 03	7,5		Gostycyn
6.	0085829	Wielki Mędromierz wybudowania	P 08		8,8	Gostycyn

**13. Wykaz przystanków na drodze powiatowej Nr 1022 C**  
Tuchółka – Bładowo

Lp.	Kod miejscowości wg rejestru terytorialnego	Nazwa przystanku (nazwa miejscowości, dokładna lokalizacja)	Nr przystanku	Lokalizacja przystanku		Nazwa gminy
				wg kilometrażu drogi		
				lewy	prawy	
1.	0088667	Tuchółka	P 01	0,3		Kęsowo
2.	0098884	Słupy skrzyżowanie	P 03	2,2		Tuchola
3.	0098884	Słupy	P 05	2,7		Tuchola

**14. Wykaz przystanków na drodze powiatowej Nr 1023 C**  
Płaskosz – Nowy Sumin – Cękcyń

Lp.	Kod miejscowości wg rejestru terytorialnego	Nazwa przystanku (nazwa miejscowości, dokładna lokalizacja)	Nr przystanku	Lokalizacja przystanku		Nazwa gminy
				wg kilometrażu drogi		
				lewy	prawy	
1.	0081100	Nowy Sumin	P 01	0,2		Cękcyń

15. Wykaz przystanków na drodze powiatowej Nr 1024 C						
Łosiny – Zalesie – Stary Sumin						
Lp.	Kod miejscowości wg rejestru terytorialnego	Nazwa przystanku (nazwa miejscowości, dokładna lokalizacja)	Nr przystanku	Lokalizacja przystanku		
				wg kilometrażu drogi		Nazwa gminy
				lewy	prawy	
1.	0080921	Łosiny	P 02		0,7	Cekcyn
2.	0081263	Zalesie	P 01	1,4		Cekcyn
3.	0081263	Zalesie	P 04		2,3	Cekcyn
4.	0081100	Nowy Sumin wybudowania	P 06		3,1	Cekcyn
5.	0081139	Stary Sumin	P 08		3,9	Cekcyn

16. Wykaz przystanków na drodze powiatowej Nr 1025 C						
Małe Gacno – Krzywogoniec – Cekcyn						
Lp.	Kod miejscowości wg rejestru terytorialnego	Nazwa przystanku (nazwa miejscowości, dokładna lokalizacja)	Nr przystanku	Lokalizacja przystanku		
				wg kilometrażu drogi		Nazwa gminy
				lewy	prawy	
1.	0081085	Małe Gacno	P 02		0,3	Cekcyn
2.	0081085	Małe Gacno, Gacanek	P 04		1,8	Cekcyn
3.	0081180	Wielkie Budziska	P 06		3,2	Cekcyn
4.	0080849	Krzywogoniec	P 08		6,1	Cekcyn
5.	0081145	Okoninek	P 10		7,5	Cekcyn
6.	0080743	Cekcyn, ul. Polna	P 12		8,4	Cekcyn

17. Wykaz przystanków na drodze powiatowej Nr 1026 C						
Wielkie Gacno – Cekcyn – Rudzki Most						
Lp.	Kod miejscowości wg rejestru terytorialnego	Nazwa przystanku (nazwa miejscowości, dokładna lokalizacja)	Nr przystanku	Lokalizacja przystanku		
				wg kilometrażu drogi		Nazwa gminy
				lewy	prawy	
1.	0081211	Mikołajskie	P 02		2,1	Cekcyn
2.	0081085	Małe Gacno	P 04		3,3	Cekcyn
3.	0081085	Małe Gacno I	P 06		3,9	Cekcyn
4.	0081091	Wrzosowisko	P 08		4,6	Cekcyn
5.	0080743	Cekcyn stacja paliw	P 10		7,3	Cekcyn
6.	0080772	Dębowiec	P 12		9,2	Cekcyn
7.	0080743	Cekcyn dworzec kolejowy	P 14		9,9	Cekcyn
8.	0080743	Cekcyn dworzec kolejowy	P 01	10,0		Cekcyn
9.	0080743	Cekcyn ośrodek zdrowia	P 16		10,5	Cekcyn
10.	0080743	Cekcyn, Cekcynek	P 18		12,5	Cekcyn
11.	0080743	Cekcyn, Cekcynek	P 03	13,7		Cekcyn
12.	0081040	Nowy Młyn	P 05	16,2		Cekcyn

18. Wykaz przystanków na drodze powiatowej Nr 1027 C						
Trzebciny – Zielonka – Wrzosowisko						
Lp.	Kod miejscowości wg rejestru terytorialnego	Nazwa przystanku (nazwa miejscowości, dokładna lokalizacja)	Nr przystanku	Lokalizacja przystanku		
				wg kilometrażu drogi		Nazwa gminy
				lewy	prawy	
1.	0081174	Trzebciny	P 02		0,6	Cekcyn
2.	0080915	Ludwichowo	P 04		1,4	Cekcyn
3.	0081300	Zdroje, Gajdowskie	P 01	2,9		Cekcyn
4.	0081300	Zdroje 1	P 03	3,6		Cekcyn
5.	0081300	Zdroje 1	P 06		3,6	Cekcyn
6.	0081300	Zdroje	P 05	4,4		Cekcyn
7.	0081323	Zielonka 1	P 07	7,5		Cekcyn
8.	0081323	Zielonka 2	P 09	8,5		Cekcyn

**19. Wykaz przystanków na drodze powiatowej Nr 1028 C**  
Zielonka – Brzozie

Lp.	Kod miejscowości wg rejestru terytorialnego	Nazwa przystanku (nazwa miejscowości, dokładna lokalizacja)	Nr przystanku	Lokalizacja przystanku		Nazwa gminy
				wg kilometrażu drogi		
				lewy	prawy	
1.	0080737	Brzozie	P 02		2,8	Cekcyn

**20. Wykaz przystanków na drodze powiatowej Nr 1030 C**  
Cekcyn – Lubiewo – Cierplewo – Sokole Kuźnica

Lp.	Kod miejscowości wg rejestru terytorialnego	Nazwa przystanku (nazwa miejscowości, dokładna lokalizacja)	Nr przystanku	Lokalizacja przystanku		Nazwa gminy
				wg kilometrażu drogi		
				lewy	prawy	
1.	0080832	Kruszka	P 02		1,2	Cekcyn
2.	0090954	Wełpin 1	P 04		4,4	Lubiewo
3.	0090954	Wełpin 1	P 01	4,4		Lubiewo
4.	0090954	Wełpin 2	P 03	5,6		Lubiewo
5.	0090954	Wełpin 2	P 06		5,6	Lubiewo
6.	0090339	Bysław, Bociany	P 05	9,8		Lubiewo
7.	0090629	Lubiewo wybudowanie	P 08		12,1	Lubiewo
8.	0090629	Lubiewo 2	P 07	13,5		Lubiewo
9.	0090919	Bruchniewo	P 09	17,5		Lubiewo
10.	0090842	Sucha wybudowanie	P 11	18,1		Lubiewo
11.	0090842	Sucha	P 13	20,0		Lubiewo
12.	0090842	Sucha 1	P 12		21,1	Lubiewo
13.	0090842	Sucha Młyn	P 15	22,1		Lubiewo

**21. Wykaz przystanków na drodze powiatowej Nr 1031 C**  
Cekcyn - Błądzim

Lp.	Kod miejscowości wg rejestru terytorialnego	Nazwa przystanku (nazwa miejscowości, dokładna lokalizacja)	Nr przystanku	Lokalizacja przystanku		Nazwa gminy
				wg kilometrażu drogi		
				lewy	prawy	
1.	0081116	Ostrowo	P 02		3,9	Cekcyn
2.	0080795	Mały Iwiec	P 04		4,7	Cekcyn
3.	0080795	Iwiec	P 06		5,6	Cekcyn
4.	0081257	Wysoka	P 01	7,7		Cekcyn
5.	0080683	Bieszewo	P 03	10,2		Cekcyn
6.	0081257	Wysoka, Kochelno	P 05	11,0		Cekcyn
7.	0080714	Wierzchlas	P 08		15,4	Cekcyn

**22. Wykaz przystanków na drodze powiatowej Nr 1032 C**  
Wieszczyce – Wielka Klonia

Lp.	Kod miejscowości wg rejestru terytorialnego	Nazwa przystanku (nazwa miejscowości, dokładna lokalizacja)	Nr przystanku	Lokalizacja przystanku		Nazwa gminy
				wg kilometrażu drogi		
				lewy	prawy	
1.	0088673	Wieszczyce	P 02		0,5	Kęsowo
2.	0088680	Bralewnica	P 04		1,8	Kęsowo
3.	0085798	Przyrowa	P 06		3,7	Gostycyn

**23. Wykaz przystanków na drodze powiatowej Nr 1036 C**  
Szumiąca – Klonowo - Stażki

Lp.	Kod miejscowości wg rejestru terytorialnego	Nazwa przystanku (nazwa miejscowości, dokładna lokalizacja)	Nr przystanku	Lokalizacja przystanku		Nazwa gminy
				wg kilometrażu drogi		
				lewy	prawy	
1.	0090836	Szumiąca	P 01	1,0		Lubiewo
2.	0090411	Bysławek	P 03	3,2		Lubiewo



3.	0090470	Klonowo wybudowanie	P 02		5,9	Lubiewo
4.	0090470	Klonowo	P 05	7,9		Lubiewo
5.	0090919	Bruchniewo	P 07	14,5		Lubiewo
6.	0090925	Koźliny	P 04		15,4	Lubiewo
7.	0090925	Koźliny 1	P 09	19,3		Lubiewo

**24. Wykaz przystanków na drodze powiatowej Nr 1038 C**  
Gostycyn – Zamrzenica – Bysławek - Bysław

Lp.	Kod miejscowości wg rejestru terytorialnego	Nazwa przystanku (nazwa miejscowości, dokładna lokalizacja)	Nr przystanku	Lokalizacja przystanku		Nazwa gminy
				wg kilometrażu drogi		
				lewy	prawy	
1.	0090718	Minikowo	P 02		12,5	Lubiewo
2.	0090411	Bysławek	P 01	13,2		Lubiewo
3.	0090339	Bysław	P 03	13,8		Lubiewo

**25. Wykaz przystanków na drodze powiatowej Nr 1039 C**  
Lubiewo - Lubiewice

Lp.	Kod miejscowości wg rejestru terytorialnego	Nazwa przystanku (nazwa miejscowości, dokładna lokalizacja)	Nr przystanku	Lokalizacja przystanku		Nazwa gminy
				wg kilometrażu drogi		
				lewy	prawy	
1.	0090581	Lubiewice skrzyżowanie	P 02		0,1	Lubiewo

**26. Wykaz przystanków na drodze powiatowej Nr 1040 C**  
Minikowo – Lubiewo – Trutnowo

Lp.	Kod miejscowości wg rejestru terytorialnego	Nazwa przystanku (nazwa miejscowości, dokładna lokalizacja)	Nr przystanku	Lokalizacja przystanku		Nazwa gminy
				wg kilometrażu drogi		
				lewy	prawy	
1.	0090718	Minikowo	P 02		0,2	Lubiewo
2.	0090718	Minikowo wybudowanie	P 04		1,9	Lubiewo
3.	0090629	Lubiewo	P 06		6,2	Lubiewo
4.	0090629	Lubiewo	P 01	6,2		Lubiewo
5.	0090948	Trutnowo wybudowanie	P 08		8,8	Lubiewo
6.	0090948	Trutnowo	P 03	10,0		Lubiewo

**27. Wykaz przystanków na drodze powiatowej Nr 1043 C**  
Kamienica – Mała Klonia – Wielka Klonia

Lp.	Kod miejscowości wg rejestru terytorialnego	Nazwa przystanku (nazwa miejscowości, dokładna lokalizacja)	Nr przystanku	Lokalizacja przystanku		Nazwa gminy
				wg kilometrażu drogi		
				lewy	prawy	
1.	0085730	Mała Klonia	P 02		3,8	Gostycyn
2.	0085670	Bagienica	P 04		7,4	Gostycyn
3.	0085730	Mała Klonia	P 01	11,5		Gostycyn

**28. Wykaz przystanków na drodze powiatowej Nr 1044 C**  
Mała Klonia – Bagienica - Pruszcz

Lp.	Kod miejscowości wg rejestru terytorialnego	Nazwa przystanku (nazwa miejscowości, dokładna lokalizacja)	Nr przystanku	Lokalizacja przystanku		Nazwa gminy
				wg kilometrażu drogi		
				lewy	prawy	
1.	0085730	Mała Klonia	P 01	1,3		Gostycyn
2.	0085670	Bagienica	P 02		3,2	Gostycyn
3.	0085746	Pruszcz	P 03	4,8		Gostycyn

**29. Wykaz przystanków na drodze powiatowej Nr 1045 C**  
Klonowo - Lubiewo

Lp.	Kod miejscowości wg rejestru terytorialnego	Nazwa przystanku (nazwa miejscowości, dokładna lokalizacja)	Nr przystanku	Lokalizacja przystanku		Nazwa gminy
				wg kilometrażu drogi		
				lewy	prawy	
1.	0090470	Klonowo wybudowanie	P 02		1,0	Lubiewo

**30. Wykaz przystanków na drodze powiatowej Nr 1112 C**  
Trzciany – Wałdowo – granica województwa - Gostycyn

Lp.	Kod miejscowości wg rejestru terytorialnego	Nazwa przystanku (nazwa miejscowości, dokładna lokalizacja)	Nr przystanku	Lokalizacja przystanku		Nazwa gminy
				wg kilometrażu drogi		
				lewy	prawy	
1.	0085806	Wielka Klonia	P 01	1,5		Gostycyn
2.	0085806	Wielka Klonia	P 02		1,7	Gostycyn
3.	0085812	Karczewo	P 04		3,8	Gostycyn
4.	0085812	Karczewo	P 03	3,9		Gostycyn
5.	0085686	Gostycyn 2	P 05	5,1		Gostycyn
6.	0085686	Gostycyn 2	P 06		5,2	Gostycyn
7.	0085686	Gostycyn szkoła	P 08		6,4	Gostycyn
8.	0085686	Gostycyn szkoła	P 07	6,4		Gostycyn

PRZEWODNICZĄCY RADY  
  
 Michał Mróz