

UCHWAŁA NR 57/117/2007
ZARZĄDU POWIATU W TUCHOLI
z dnia 19 listopada 2007 r.


w sprawie zimowego utrzymania dróg powiatowych zarządzanych przez Zarząd Dróg Powiatowych w Tucholi w sezonie zimowym 2007/2008


Na podstawie art. 32 ust.1 i 2 pkt. 3 ustawy z dnia 5 czerwca 1998 r. o samorządzie powiatowym (tj. Dz. U. Nr 142 z 2001r., poz. 1592 z późn. zm.) oraz art. 19 ust. 2 pkt. 3, art. 20 pkt. 4 ustawy z dnia 21 marca 1985 r. o drogach publicznych (tekst jedn. Dz. U. Nr 204 z 2004r. poz. 2086 z późn. zm.)


Zarząd Powiatu uchwala
co następuje:

- § 1. Ustala się zasady odśnieżania i usuwania gołoledzi na drogach powiatowych zarządzanych przez Zarząd Dróg Powiatowych w Tucholi zawarte w załączniku Nr 1 do niniejszej uchwały.
- § 2. Drogi powiatowe zarządzane przez Zarząd Dróg Powiatowych w Tucholi utrzymywane są w standardach od III do VI zgodnie z załącznikiem Nr 2 do niniejszej uchwały.
- § 3. Do zapobiegania powstawaniu i likwidacji śliskości zimowej dopuszcza się stosowanie środków chemicznych (sól) oraz środków naturalnych (piasek).
- § 4. Wykonanie uchwały powierza się Dyrektorowi Zarządu Dróg Powiatowych w Tucholi.
- § 5. Uchwała wchodzi w życie z dniem podjęcia.

Zarząd Powiatu

Piotr Mówiński.....

Tadeusz Zaborowski.....

Bogusław Szramka.....

Piotr Broszkiewicz.....

**Załącznik Nr 1 do uchwały Nr 57/117/2007
Zarządu Powiatu Tucholskiego
z dnia 19 października 2006 r.**

**ZASADY ODŚNIEŻANIA I USUWANIA GOŁOLEDZI NA DROGACH
ZARZĄDZANYCH PRZEZ ZARZĄD DRÓG POWIATOWYCH
W TUCHOLI**

L.p.	Standard	Opis stanu utrzymania drogi dla danego standardu	Dopuszczalne odstępstwa od standardu	
			Po ustaniu opadów śniegu	Od stwierdzenia występowania zjawisk
1	2	3	4	5
1	III	Jezdnia odśnieżona na całej szerokości Jezdnia posypana na: -skrzyżowaniach z drogami publicznymi -skrzyżowaniach z koleją -odcinkach o pochyleniu >4% -przystankach autobusowych -innych miejscach ustalonych przez zarząd drogi	- luźny - 6 godz. - zajeżdżony - występuje - zasy, języki śniegowe: lokalnie - 6 godz. utrudnienia dla pojazdów	W miejscach wyznaczonych: - gołoledź - 5 godz. - szron - 5 godz. - sadź - 5 godz. - pośniegowa - 6 godz. - lodowica - 5 godz.
2	IV	Jezdnia odśnieżona na całej szerokości Jezdnia posypana na <u>odcinkach decydujących o możliwości ruchu*</u>	- luźny - 8 godz. - zajeżdżony - występuje - języki śnieżne - występują - zasy - do 8 godz. Dopuszcza się przerwy w komunikacji do 8 godzin.	W miejscach wyznaczonych: - gołoledź - 8 godz. - pośniegowa - 10 godz. - lodowica - 8 godz.
3	V	Jezdnia odśnieżona. W miejscach zasp, odśnieżony co najmniej jeden pas ruchu z wykonaniem mijanek. Jezdnia posypana w <u>miejscach wyznaczonych przez Zarząd Dróg.</u>	- luźny - 16 godz. - zajeżdżony - występuje - nabój śnieżny - występuje - zasy - występują do 24 h Dopuszcza się przerwy w komunikacji do 24 godzin.	W miejscach wyznaczonych: - gołoledź - 8 godz. - pośniegowa
4	VI	Jezdnia zaśniewiona Prowadzi się interwencyjne odśnieżanie w zależności od potrzeb. Jezdnie posypane po odśnieżaniu w <u>miejscach wyznaczonych przez Zarząd Dróg.</u>	- luźny - występuje - zajeżdżony - występuje - nabój śnieżny - występuje - zasy - występują do 48 h	W miejscach wyznaczonych: - wszystkie rodzaje śliskości po odśnieżaniu - 2 godz.

***do odcinków decydujących o możliwości ruchu należą:**

- ❖ przejazdy kolejowe
- ❖ łuki poziome, pionowe
- ❖ skrzyżowania z drogami publicznymi
- ❖ przystanki komunikacji publicznej
- ❖ strome zjazdy, podjazd
- ❖ inne miejsca ustalone przez Zarząd Dróg Powiatowych

PRZEWODNICZĄCY ZARZĄDU
POWIATU TUCHOŁSKIEGO
Piotr Mowiński

PRZYPORZĄDKOWANIE DRÓG DO POSZCZEGÓLNYCH STANDARDÓW

Do standardu III zaliczono:

- Drogę nr 1005C, na odcinku: Granica Powiatu – Lipowa – Śliwice;
- Drogę nr 1009C, na odcinku: Raciąż – Stobno – Białowieża – Tuchola;
- Drogę nr 1010C, na odcinku: Tuchółka – Siciny – Kęsowo;
- Drogę nr 1015C, Tuchola – Plaskosz – Okiersk – Wielkie Gacno – Trzebciny;
- Drogę nr 1017C, na odcinku: Śliwice – Lińsk – Jabłonka – Wielkie Gacno;
- Drogę nr 1018C, granica powiatu – Drożdżenica – Pamiętowo;
- Drogę nr 1022C, na odcinku: Tuchółka – Słupy – Bładowo;
- Drogę nr 1026C, na odcinku: Cekcyn – Cekcynek – Nowy Most – Rudzki Most;
- Drogę nr 1030C, na odcinku: Cekcyn – Kruszką – Welpin – Bysław – Lubiewo;
- Drogę nr 1042C, granica powiatu – Wielka Klonia – Karczewo – Gostycyn.

Do standardu IV zaliczono:

- Drogę nr 1003C, na odcinku: Raciąż – Grochowo – Piastoszyn;
- Drogę nr 1005C, na odcinku: Śliwice – Śliwiczyki – Łąski Piec – Granica Powiatu;
- Drogę nr 1009C, na odcinku: Raciąż – Wysoka – Granica Powiatu;
- Drogę nr 1010C, na odcinku: Wielka Komorza – Mała Komorza – Stobno;
- Drogę nr 1010C, na odcinku: Żalno – Tuchółka;
- Drogę nr 1010C, na odcinku: Kęsowo – Ludwichowo – Drożdżenica;
- Drogę nr 1013C, Obrowo – Kęsowo – Wieszczyce;
- Drogę nr 1020C, granica powiatu - Drożdżenica;
- Drogę nr 1021C, na odcinku: Brzuchowo – Wielki Mędromierz – Łyskowo;
- Drogę nr 1026C, na odcinku: Wielkie Gacno – Mikołajskie – Małe Gacno – Wrzosowisko – Cekcyn;
- Drogę nr 1027C, Trzebciny – Ludwichowo – Źdroje – Zielonka – Wrzosowisko;
- Drogę nr 1030C, na odcinku: Lubiewo – Bruchniewo – Sucha;
- Drogę nr 1031C, Cekcyn – Ostrowo – Iwiec – Wierzchucin – Wierzchlas – Bładzim;
- Drogę nr 1032C, Karczewo – Przyrowa – Wieszczyce;
- Drogę nr 1035C, na odcinku: Iwiec – Kosowo;
- Drogę nr 1036C, na odcinku: Bruchniewo – Granica Powiatu;
- Drogę nr 1038C, Gostycyn – Piła – Minikowo – Bysławek – Bysław;
- Drogę nr 1040C, Minikowo – Lubiewo – Trutnowo;
- Drogę nr 1041C, Bładzim;
- Drogę nr 1043C, Kamienica – Bagienica – Mała Klonia – Wielka Klonia;
- Drogę nr 1044C, Mała Klonia – Bagienica – Pruszcz;

Do standardu V zaliczono:

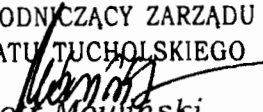
- Drogę nr 1001C, granica powiatu – Rzepiczna.
- Drogę nr 1002C, granica powiatu – Woziwoda;
- Drogę nr 1003C, na odcinku: Granica Powiatu – Nadolna Karczma – Nadolnik – Raciąż;
- Drogę nr 1006C, granica powiatu – Szlachta – Lipowa – Lubocien – Rosochatka – Śliwice;
- Drogę nr 1007C, na odcinku: Granica Powiatu – Bytyczek – Śliwice;
- Drogę nr 1008C, Legbąd – Rzepiczna – Biała – Woziwoda.
- Drogę nr 1010C, na odcinku: Stobno – Żalno;
- Drogę nr 1011C, Mała Komorza – Kielpin;
- Drogę nr 1016C, Okoniny Nadjeziorne – Lińsk;
- Drogę nr 1017C, na odcinku: Granica Powiatu – Łoboda – Śliwice;
- Drogę nr 1019C, Przymuszewo – Drożdżenica.
- Drogę nr 1021C, na odcinku: Jeleńcz – Brzuchowo;
- Drogę nr 1023C, na odcinku: Nowy Sumin – Stary Sumin.
- Drogę nr 1024C, Okiersk – Zalesie – Stary Sumin.
- Drogę nr 1025C, Małe Gacno – Wielkie Budziska – Krzywogoniec – Cekcyn
- Drogę nr 1028C, Zielonka - Brzozie;

- Drogę nr 1029C, Zdroje – granica powiatu;
- Drogę nr 1030C, na odcinku: Sucha – Sucha Młyn – Cierplewo – Granica Powiatu;
- Drogę nr 1033C, Wielki Mędromierz – Gostycyn;
- Drogę nr 1036C, na odcinku: Szumiąca – Bysławek – Klonowo – Bieniek – Bruchniewo;
- Drogę nr 1039C, na odcinku: Lubiewice – Bagno – Lubiewo,
- Drogę nr 1045C, na odcinku: Klonowo – Lubiewo.

Do standardu VI zaliczono:

- Drogę nr 1004C, Raciąski Młyn;
- Drogę nr 1012C, Kiełpin – Wymysłowo – Plaskosz;
- Drogę nr 1014C, granica powiatu – Żaino dworzec PKP – Bładowo;
- Drogę nr 1023C, na odcinku: Plaskosz – Nowy Sumin;
- Drogę nr 1034C, Świt – Szumiąca,
- Drogę nr 1035C, na odcinku: Kosowo – Welpin;
- Drogę nr 1037C, Teolog wieś.

Integralną część załącznika stanowi mapka obrazująca drogi wg standardów.

PRZEWODNICZĄCY ZARZĄDU
POWIATU TUCHOŁSKIEGO

Piotr Mowinski