

Nazwa Przedsięwzięcia:

"Realizacja Inwestycji Drogowej Polegającej Na Rozbudowie Drogi Powiatowej Nr 1038C Gostycyn-Piła w Zakresie Korekty Geometrii Jezdni oraz Budowy Ścieżki Rowerowej"

MAPA SYTUACYJNO-WYSOKOŚCIOWA

do celów projektowych

Skala 1:1000















Ark. nr 4

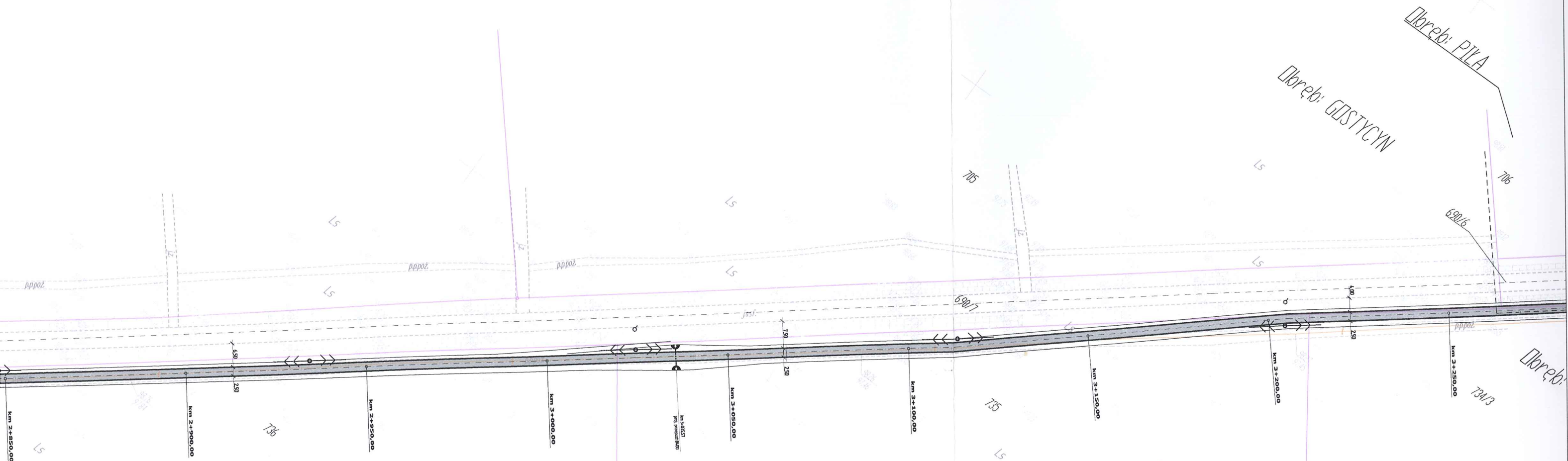
Woj: kujawsko-pomorskie
Powiat: tucholski
Gmina: Gostycyn

Okręg GOSTYCYN

Ark. mapy 344.213.243, 244, 242
KERG 1885-2/2008
Tuchola, dn. 02.06.2008r.

LEGENDA

-  Nawierzchnia bitumiczna (jezdnia drogi, ścieżka rowerowa, zjazdy)
-  Nawierzchnia z kostki brukowej gr. 8 cm (ścieżka rowerowa)
-  Nawierzchnia z kostki brukowej gr. 8 cm (parking, załoga postojowa)
-  Nawierzchnia z kostki brukowej gr. 8 cm (zjazdy)
-  Projektowana powierzchnia nasadzeń drzew
-  Pobocza ziemne
-  Pobocza umocnione kruszywem
-  SPR-n Projektowany separator
-  SCH-n Projektowana studnia chtienna
-  S-n Projektowana studzienka kanalizacyjna
-  250 PP Sn-10 Projektowany kolektor deszczowy
-  W-n Projektowany wpusty uliczne
-  Projektowane umocnienie brukiem wlotu/wylotu przepustu
-  Drzewa do usunięcia



Załącznik do UZGODNIENIA Nr 237/DP/08
NANIESIENIA



Bydgoszcz, dnia 23 CZE. 2009

Jarosław Zwoliński
Specjalista ds. Sieci Włókiennych
Ericsson Sp. z o.o. Oddział w Warszawie

Netia SA

ul. Poleczki 13, 02-822 Warszawa
adres do korespondencji:
ul. Grunwaldzka 229, 85-438 Bydgoszcz
tel.: 52 581 55 01 fax: 52 581 55 00

Starosta Tucholski
(3)

| | | | |
|--|---|--|-----------------------------------|
| JEDNOSTKA PROJEKTOWA | | Inwestor: ZARZĄD DRÓG POWIATOWYCH ul. Przemysłowa 6, 89-400 Tuchola | |
| AMM - DROGI Andrzej Marchewicz ul. Farna 2 89-400 Sepólno Kraj. | | Tytuł projektu: Realizacja inwestycji drogowej polegającej na rozbudowie drogi powiatowej nr 1038C relacji GOSTYCYN - PILA, w zakresie korekty geometrii jezdni i budowie ścieżki rowerowej. | |
| Branża projektu: DROGOWA | | Stadium projektu: RYSUNEK UZGODNIENIOWY | |
| funkcja, imię i nazwisko | numer i zakres uprawnień | podpis | |
| Projektant: mgr inż. Marek Pascholski | KUP/0129TWOD/05 Uprawnienia budowlane do projektowania bez ograniczeń w specjalności drogowej |  | |
| Sprawdzający: mgr inż. Andrzej Marchewicz | UAN/8345/847/84 Uprawnienia budowlane do projektowania bez ograniczeń w specjalności drogowej | | |
| Asystent projektanta: mgr inż. Dariusz Kędziora | |  | |
| Asystent projektanta: mgr inż. Lesław Ziomek | | | |
| Tytuł rysunku: PROJEKT ZAGOSPODAROWANIA TERENU | | Nr rysunku: ---- | Data rysunku: czerwiec 2009 r. |
| | | Skala rysunku: 1:30 | |