















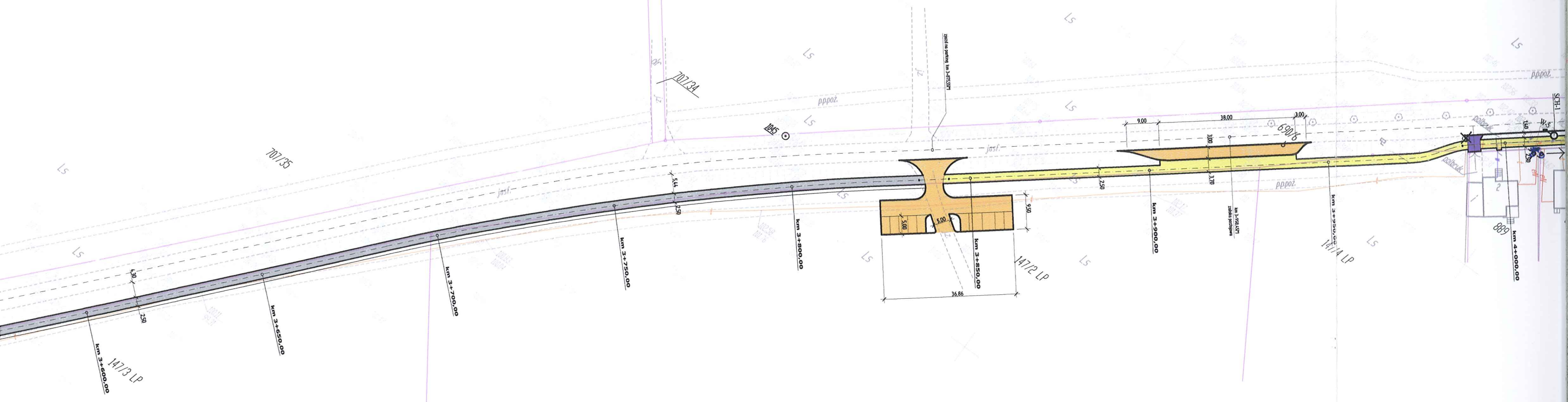
LEGENDA

- | | | | |
|---|--|--|--|
|  | Nawierzchnia bitumiczna
(jezdnie drogi, ścieżka rowerowa, zjazdy) |  SPR-n | Projektowany separator |
|  | Nawierzchnia z kostki brukowej gr. 8 cm
(ścieżka rowerowa) |  SCH-n | Projektowana studnia chłonna |
|  | Nawierzchnia z kostki brukowej gr. 8 cm
(parking, zatoka postojowa) |  S-n | Projektowana studzienka kanalizacyjna |
|  | Nawierzchnia z kostki brukowej gr. 8 cm
(zjazdy) |  250 PP Sn-10 | Projektowany kolektor deszczowy |
|  | Projektowana powierzchnia nasadzeń drzew |  W-n | Projektowany wpusty uliczne |
|  | Pobocza ziemne |  | Projektowane umocnienie brukiem wlotu/wylotu przepustu |
|  | Pobocza umocnione kruszywem |  | Drzewa do usunięcia |

RYSUNEK UZGODNIENIOWY

Nazwa Przedsięwzięcia:

"Realizacja Inwestycji Drogowej Polegającej Na Rozbudowie Drogi
Powiatowej Nr 1038C Gostycyn-Piła w Zakresie Korekty Geometrii
Jezdni oraz Budowy Ścieżki Rowerowej"



MAPA SYTUACYJNO-WYSOKOŚCIOWA

do celów projektowych

Skala 1:1000

Ark. nr 5

Woj.: kujawsko-pomorskie
Powiat: tucholski
Gmina: Gostycyn

Obręb PIŁA

Ark. mapy 344.213.242,,251,,203
KERG 1885-2/2008
Tuchola, dn. 02.06.2008r.

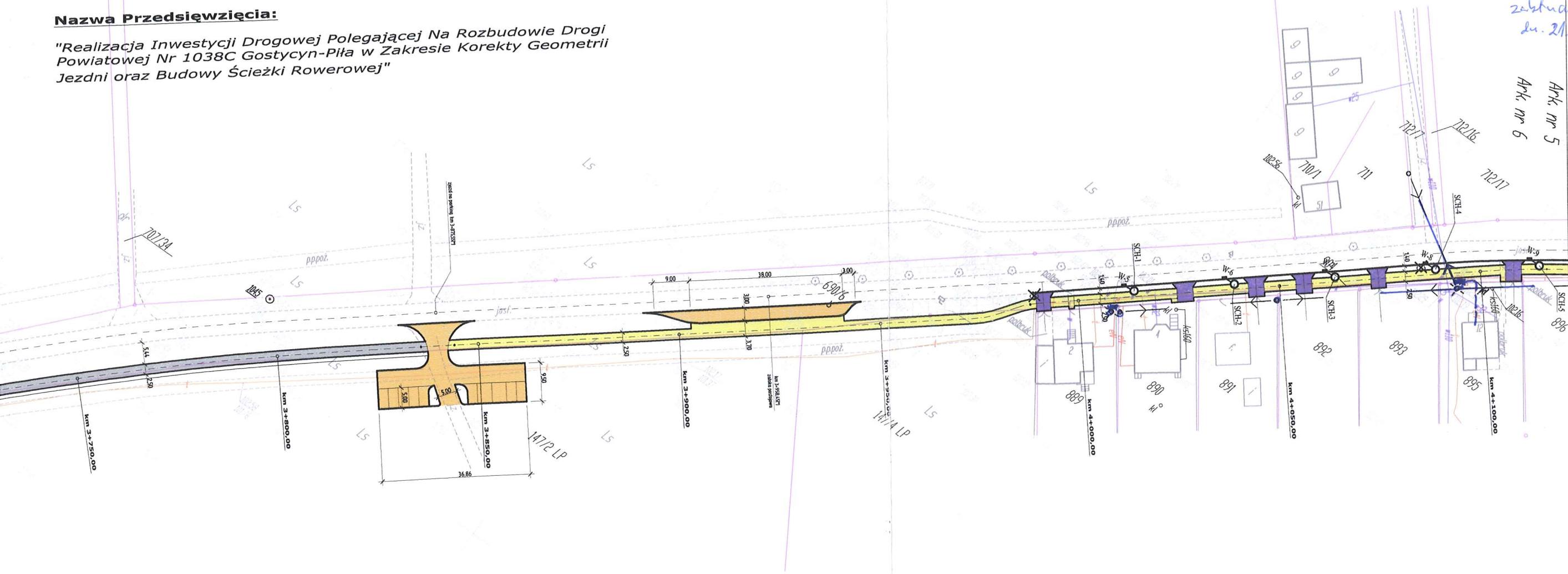
rowa, jazdy)
wej gr. 8 cm
wej gr. 8 cm
wej gr. 8 cm
nasadzeń drzew

- SPR-n Projektowany separator
- SCH-n Projektowana studnia chłonna
- S-n Projektowana studzienka kanalizacyjna
- 250 PP Sn-10 Projektowany kolektor deszczowy
- ▨ W-n Projektowany wpusty uliczne
- ◐ Projektowane umocnienie brukiem wlotu/wylotu przepustu
- ⊗ Drzewa do usunięcia

wem

RYSUNEK UZGODNIENIOWY

Nazwa Przedsięwzięcia:
"Realizacja Inwestycji Drogowej Polegającej Na Rozbudowie Drogi Powiatowej Nr 1038C Gostycyn-Piła w Zakresie Korekty Geometrii Jezdni oraz Budowy Ścieżki Rowerowej"



MAPA SYTUACYJNO-WYSOKOŚCIOWA
do celów projektowych
Skala 1:1000
Ark. nr 5

Woj.: kujawsko-pomorskie
Powiat: tucholski
Gmina: Gostycyn
Okręg PIŁA
Ark. mapy 344.213.242,251,203
KERG 1885-2/2008
Tuchola, dn. 02.06.2008r.

Starosta Tucholski
(3)

<div> <div>JEDNOSTKA PROJEKTOWA</div> <div>AMIM - DROGI</div> <div>Andrzej Marchlewicz</div> <div>ul. Farna 2</div> <div>89-400 Sepólno Kraj.</div> </div>	<div> <div>Inwestor:</div> <div>ZARZĄD DRÓG POWIATOWYCH</div> <div>ul. Przemysłowa 6, 89-500 Tuchola</div> </div>		
	<div> <div>Tytuł projektu:</div> <div>Realizacja inwestycji drogowej polegającej na rozbudowie drogi powiatowej nr 1038C relacji GOSTYCYN - PIŁA, w zakresie korekty geometrii jezdni i budowie ścieżki rowerowej.</div> </div>		
	<div> <div>Branża projektu:</div> <div>DROGOWA</div> </div>		
	<div> <div>Stadium projektu:</div> <div>RYSUNEK UZGODNIENIOWY</div> </div>		
<div> <div>funkcja, imię i nazwisko</div> <div>mgr inż. Marek Pacholski</div> </div>	<div> <div>numer i zakres uprawnień</div> <div>KUP/0129TWOD/05</div> <div>Uprawnienia budowlane do projektowania bez ograniczeń w specjalności drogowej</div> </div>	<div> <div>podpis</div> <div></div> </div>	
<div> <div>Sprawdzający</div> <div>mgr inż. Andrzej Marchlewicz</div> </div>	<div> <div>UAN/3345/847/84</div> <div>Uprawnienia budowlane do projektowania bez ograniczeń w specjalności drogowej</div> </div>	<div> <div>podpis</div> <div></div> </div>	
<div> <div>Asystent projektanta</div> <div>mgr inż. Dariusz Kędziora</div> </div>			
<div> <div>Asystent projektanta</div> <div>mgr inż. Łukasz Ziomek</div> </div>			
<div> <div>Tytuł rysunku</div> <div>PROJEKT ZAGOSPODAROWANIA TERENU</div> </div>	<div> <div>Nr rysunku</div> <div>----</div> </div>	<div> <div>Skala rysunku</div> <div>1:30</div> </div>	<div> <div>Data rysunku</div> <div>czerwiec 2009 r.</div> </div>

ENEA Operator Sp. z o.o.
REJON DYSTRYBUCJI
CHOJNICE (2)
uzg. 477/09
zakwalifikowano
dn. 21.08.2013

Ark. nr 5
Ark. nr 6