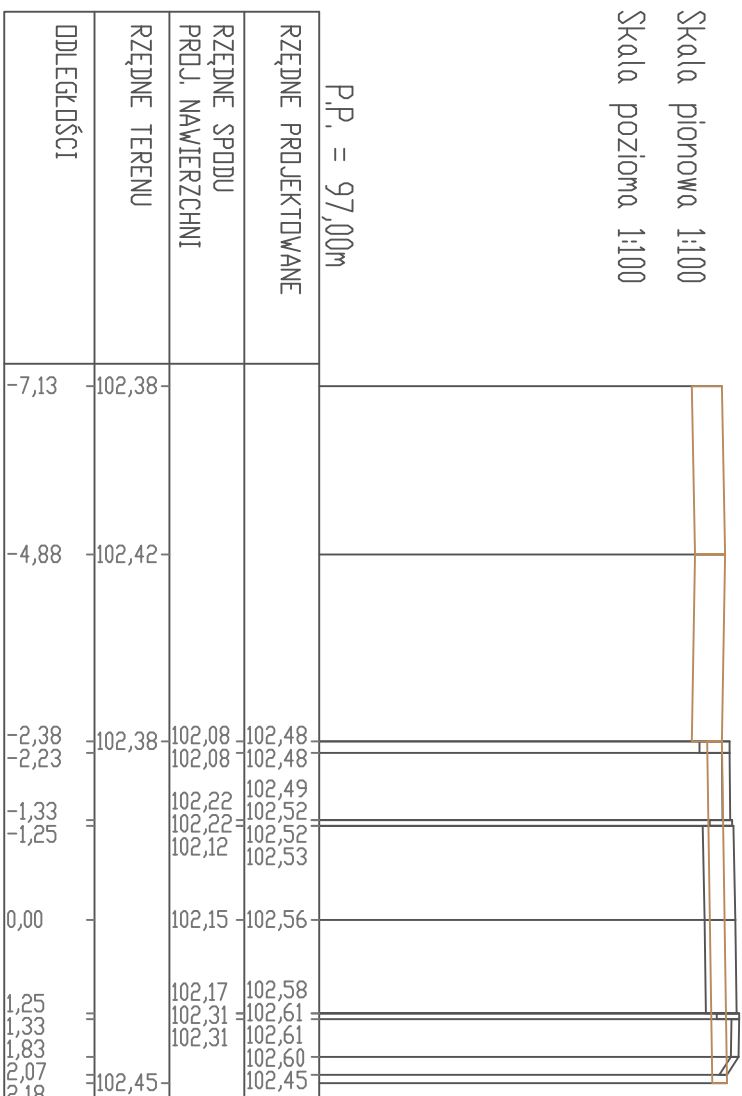
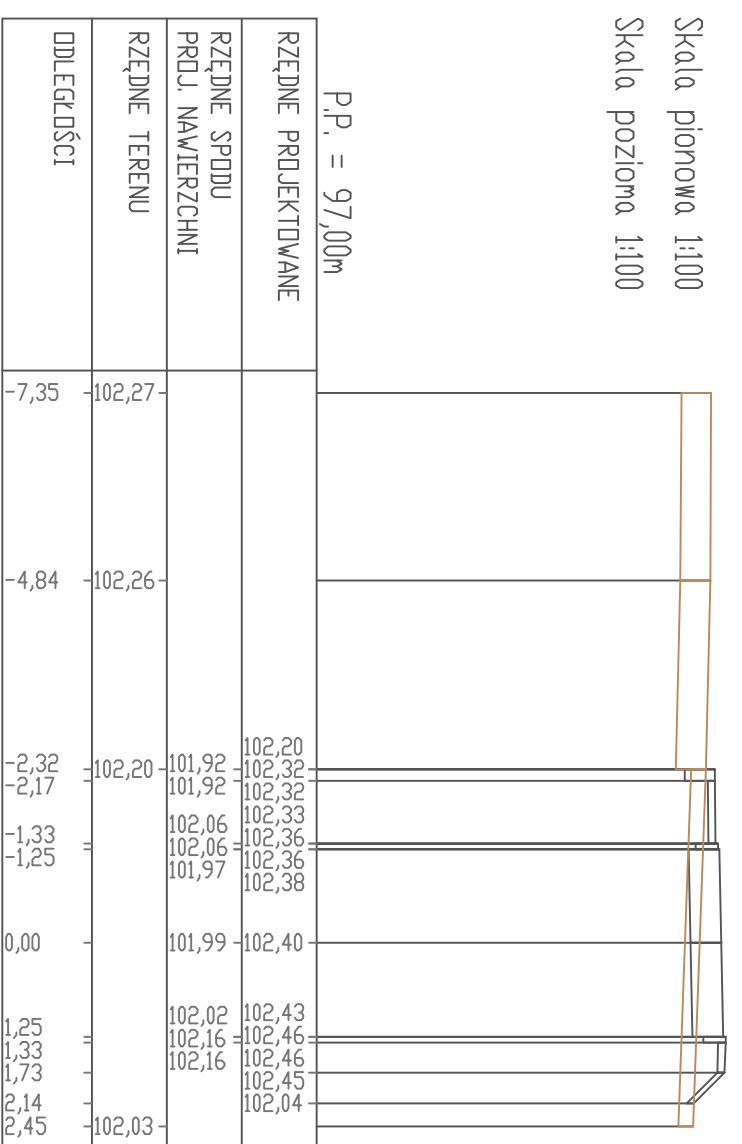


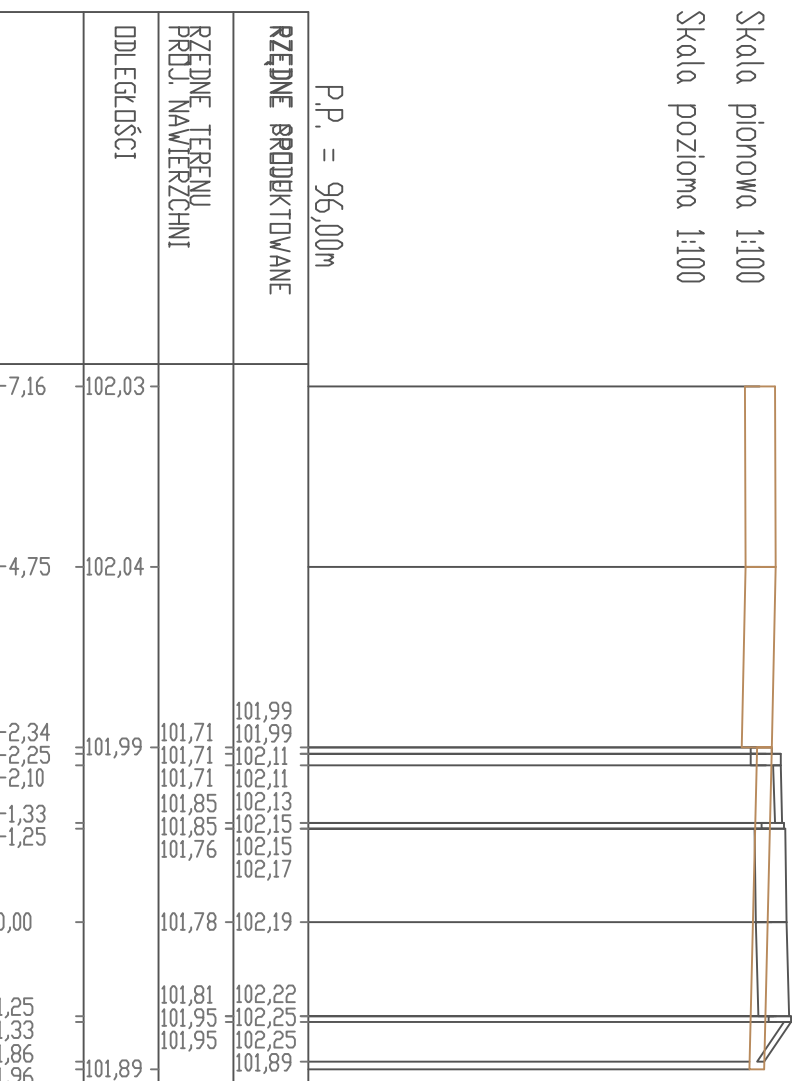
PIK, 4+048,89



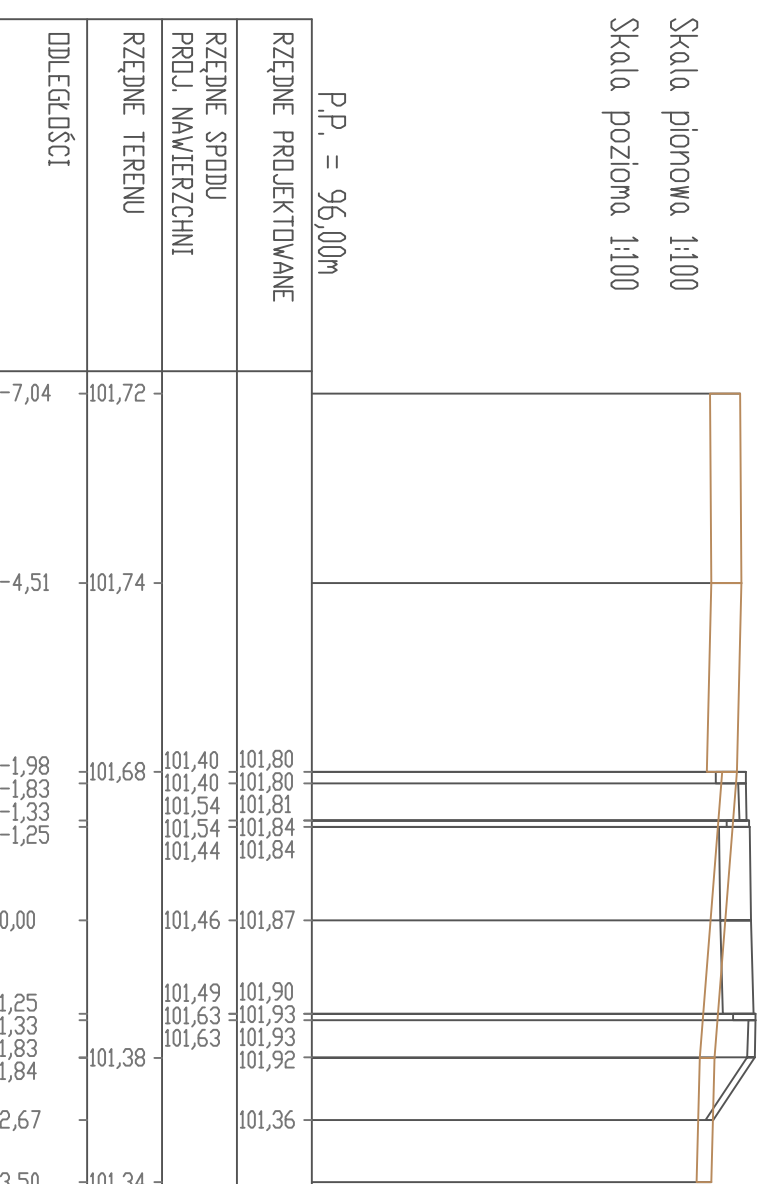
PIK, 4+096,93



PIK, 4+144,47

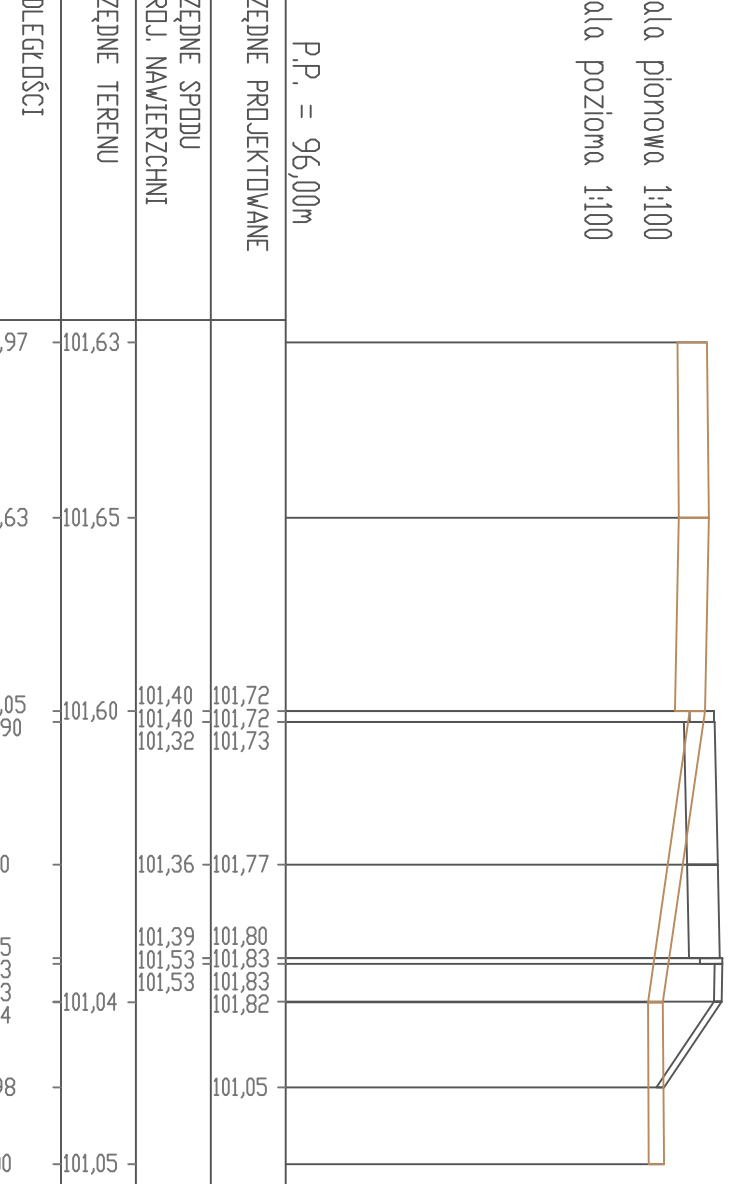
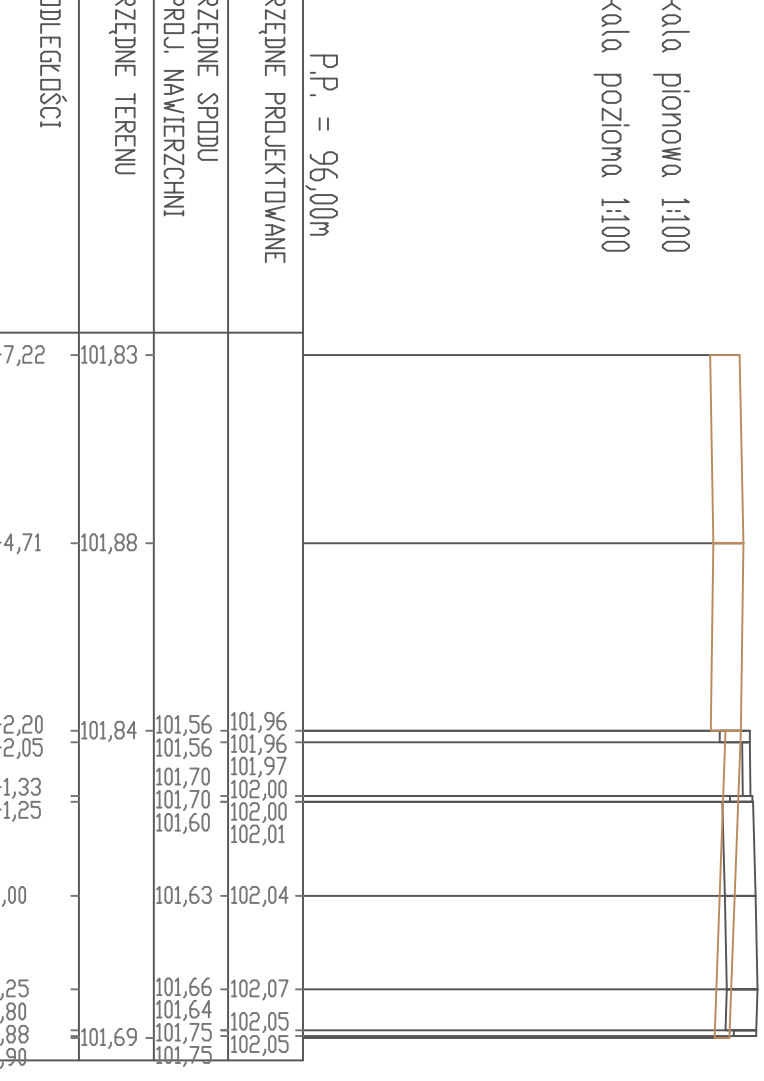
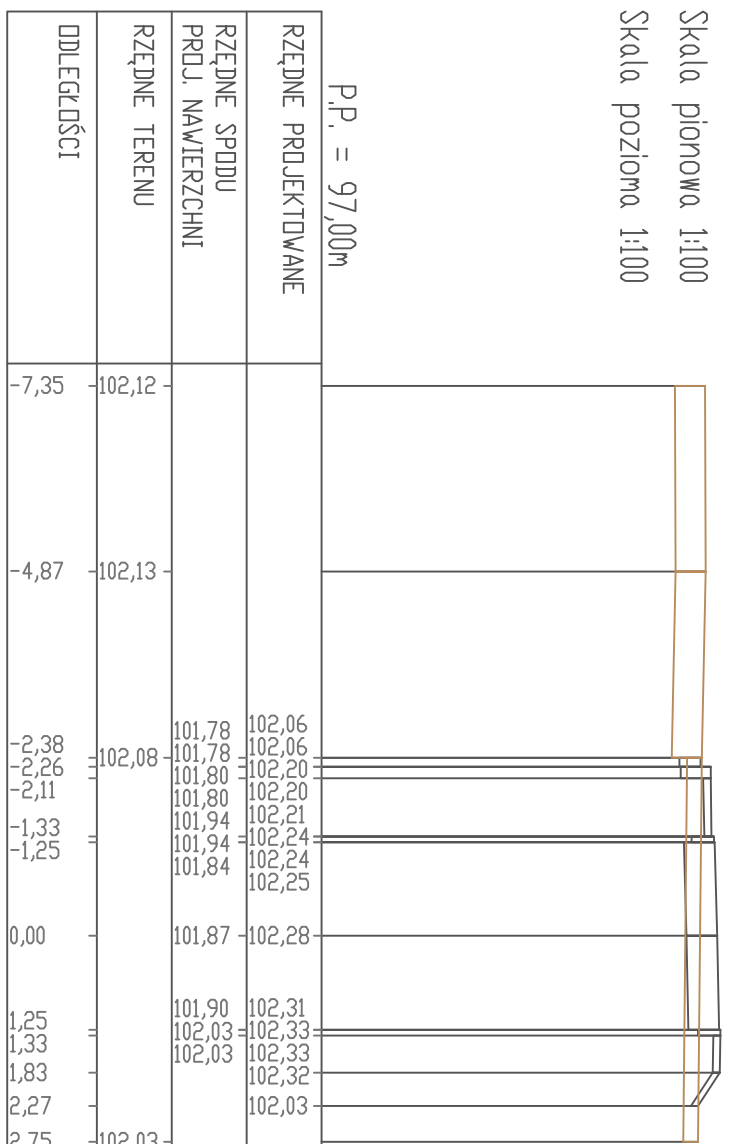
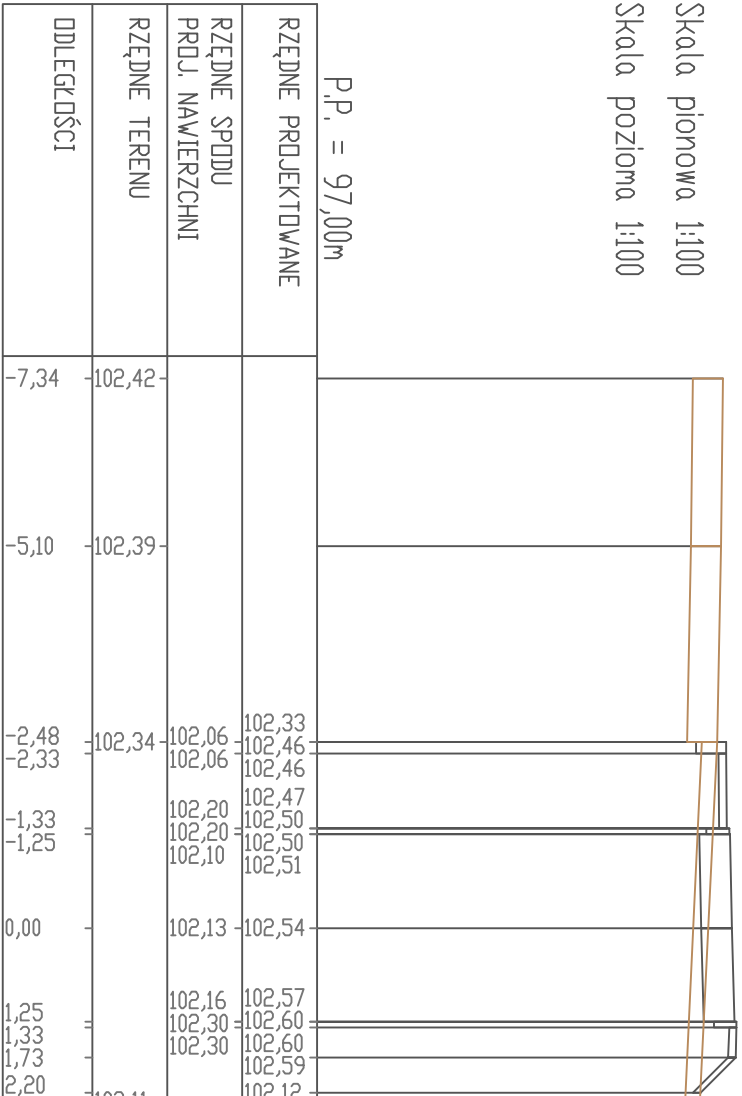


PIK, 4+192,16



PIK, 4+208,90

PRZEKROJE POPRZECZNE ŚCIEŻKI  
ROWEROWEJ NA DŁCICIOKU  
OD KM 4+024,93 DO KM 4+208,90



Skala 1:100  
Rys. nr5,4

JEDNOSTKA PROJEKTOWA:		TYTUŁ PROJEKTU:	
AMWA - DROGI		Rozbudowa drogi powiatowej nr 1088C GOSTYNIN - R1A polegająca na korekcie geometrii oraz budowie ciągu pieszo-jezdnego między miejscowościami Gostynin a R1A w zakresie odcinka nr 1219 - drog. p.m., gmina Gostynin, powiat Tucholski, województwo kujawsko-pomorskie	
INWESTOR:		INWESTYCJA:	
ZDP TUCHOŁA		Inicjator:	
ul. Przemysłowa 6		Wykonawca:	
PROJ. NAWIERZCHNI		Specjalista:	
RZĘDNE TERENU		Data:	
DLUGOŚCI		Prosta:	
Branża:		Projektant:	
DROGOWA		mgr inż. Sławomir Szarek	
Typ i granice:		mgr inż. Dariusz Kępczak	
Data Opracowania:		mgr inż. Łukasz Zimank	
Skala		mgr inż. Edyta Eder	
1:100		mgr inż. Andrzej Marchewicz	
5:4			