



ZAKŁAD GOSPODARKI KOMUNALNEJ  
 89-506 KĘSOWO  
 ul. Szkolna 9  
 tel (052) 33 440 79  
 REGON 093183838 NIP 561-150-71-62

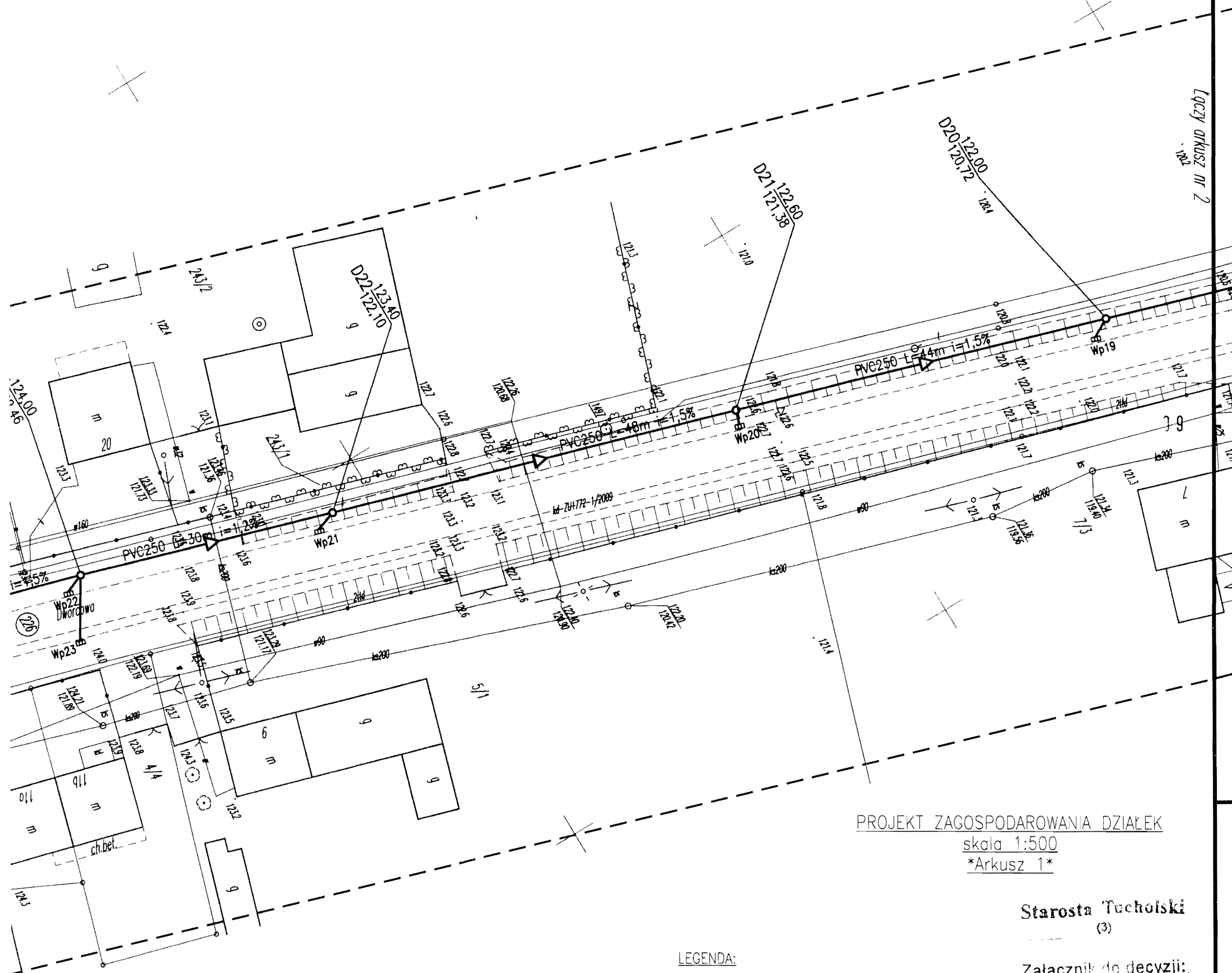
*Kęsowo, dn 10.09.2014r*

*Uregulowano bez uwag*

KIEROWNIK  
 Zakładu Gospodarki Komunalnej  
 w Kęsowie

Bogdan Białecki

Starosta Tucholski  
(3)



PROJEKT ZAGOSPODAROWANIA DZIAŁEK  
skala 1:500  
\*Arkusz 1\*

Starosta Tucholski  
(3)

Załącznik do decyzji:

Nr 80.6740.UGS.33.2012

Z up. Starosty  
Kryszyna Szerszyń  
Kierownik Referatu Budownictwa

LEGENDA:

- proj. kanalizacja deszczowa z rur PVC
- proj. studnia rewizyjna
- proj. wpust deszczowy DN500
- proj. osadnik piasku DN1500
- proj. separator substancji ropopochodnych DN1500
- proj. studnia kontrolna z osadnikiem DN600
- nr ewid. działki

ZAKŁAD GOSPODARKI KOMUNALNEJ  
89-506 KĘSOWO  
ul. Szkolna 9  
tel (052) 33 440 79  
REGON 093183838 NIP 561-150-71-62

Kęsowo, dn 10.09.2012r

Uzgodniono bez uwag

KIEROWNIK  
Zakładu Gospodarki Komunalnej  
w Kęsowie  
Bogdan Błazewski

OŚWİADCZAM, ŻE NINIEJSZY PROJEKT ZAGOSPODAROWANIA TERENU OPRACOWANO NA BAZIE MAPY  
SYTUACYJNO-WYSOKOŚCIOWEJ, KTÓRA JEST ZGODNA Z ORYGINAŁEM PRZYJĘTYM DO ZASOBU POWATOWEGO  
OŚRODKA DOKUMENTACJI GEODEZYJNEJ I KARTOGRAFICZNEJ W TUCHOLI W DNIU 26.09.2012r. POD NR KERG 1772-24/2012

ZA ZGODNOŚĆ Z ORYGINAŁEM

Tuchola, dnia 15.10.2012

mgr inż. Radosław Ryl

<b>EKO-SYSTEM</b>		STUDIO PROJEKTOWE EKO-SYSTEM RADOSŁAW RYL ul. Świecka 21, 89-500 Tuchola NIP 561-126-95-38 e-mail: radek.tuchola@gmail.com tel. 607205099				
INWESTOR	Zarząd Dróg Powiatowych w Tucholi, ul. Przemysłowa 6, 89-500 Tuchola					
TYTUŁ PROJEKTU	PRZEBUDOWA ODCINKA DRÓGI POWIATOWEJ NR 1010C W MIEJSCOWOŚCI ŻALNO (ETAP I)-cz. 2 ODCINEK DRÓGI W KM 0+970 DO KM 1+933,5, DŁUGOŚĆ 963,5m - KANALIZACJA DESZCZOWA					
TYTUŁ RYSUNKU	PROJEKT ZAGOSPODAROWANIA TERENU-arkusz 1				UZGODNIENIA	
FUNKCJA	IMIĘ I NAZWISKO	NR UPRAWNIEN	SPECJALNOŚĆ	PODPIS	SKALA	DATA
PROJEKTANT	mgr inż. Zbigniew Łojewski	POM/0045/PWOS/12	SANITARNA	<i>Z. Łojewski</i>	1:500	10.2012
SPRAWDZAJĄCY	mgr inż. Anna Roman-Piotrowska	POM/0164/POOS/06	SANITARNA	<i>A. Roman-Piotrowska</i>		
OPRACOWAŁ	mgr inż. Radosław Ryl	KUP/0141/OWOS/08	SANITARNA	<i>R. Ryl</i>		

# Mapa sytuacyjno-wysokościowa

do celów projektowych

skala 1:500

ark. nr 2

woj.: kujawsko-pomorskie  
powiat: tucholski  
gmina: Kęsowo

obręb: ŻALNO

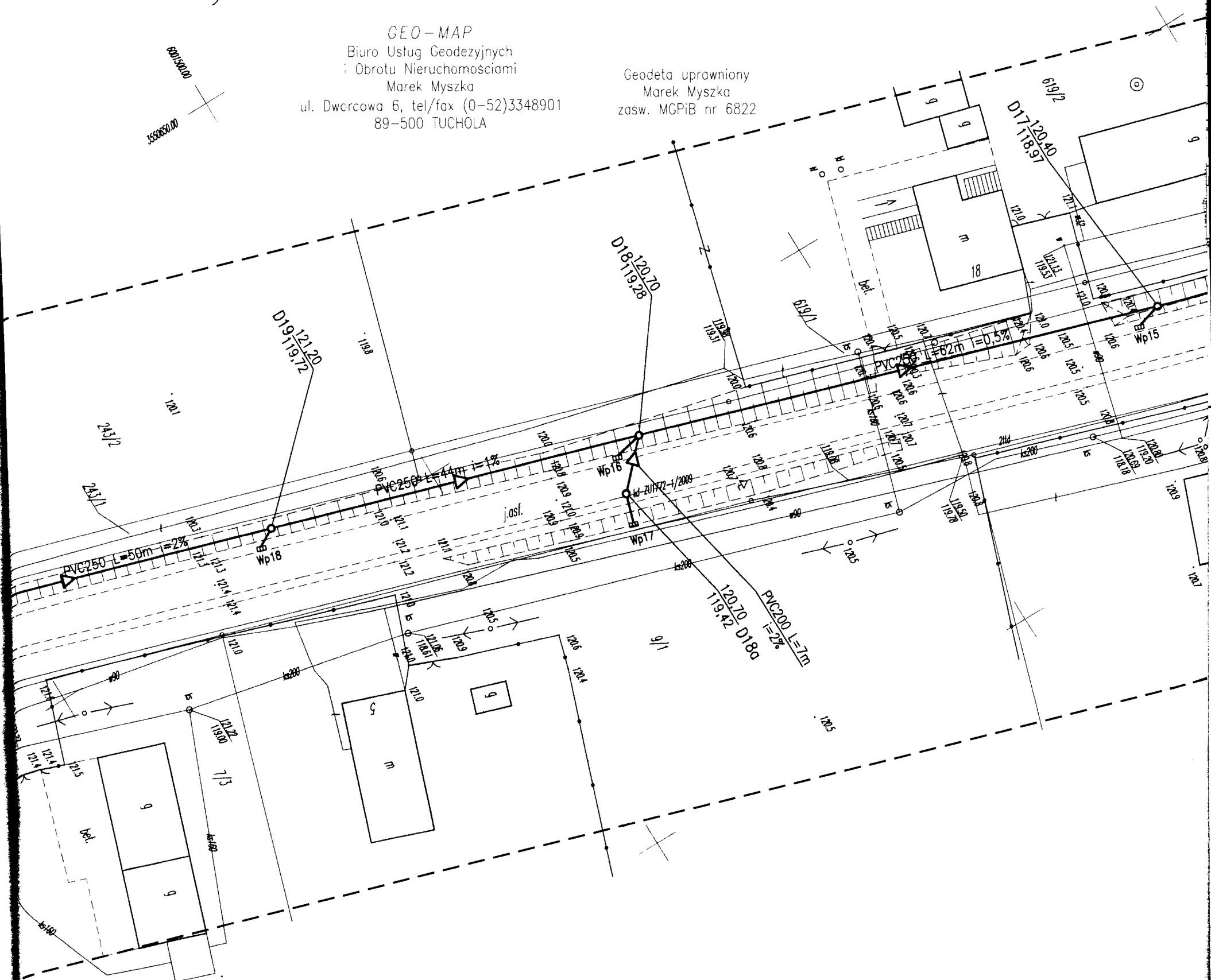
KERG 1772-24/2012

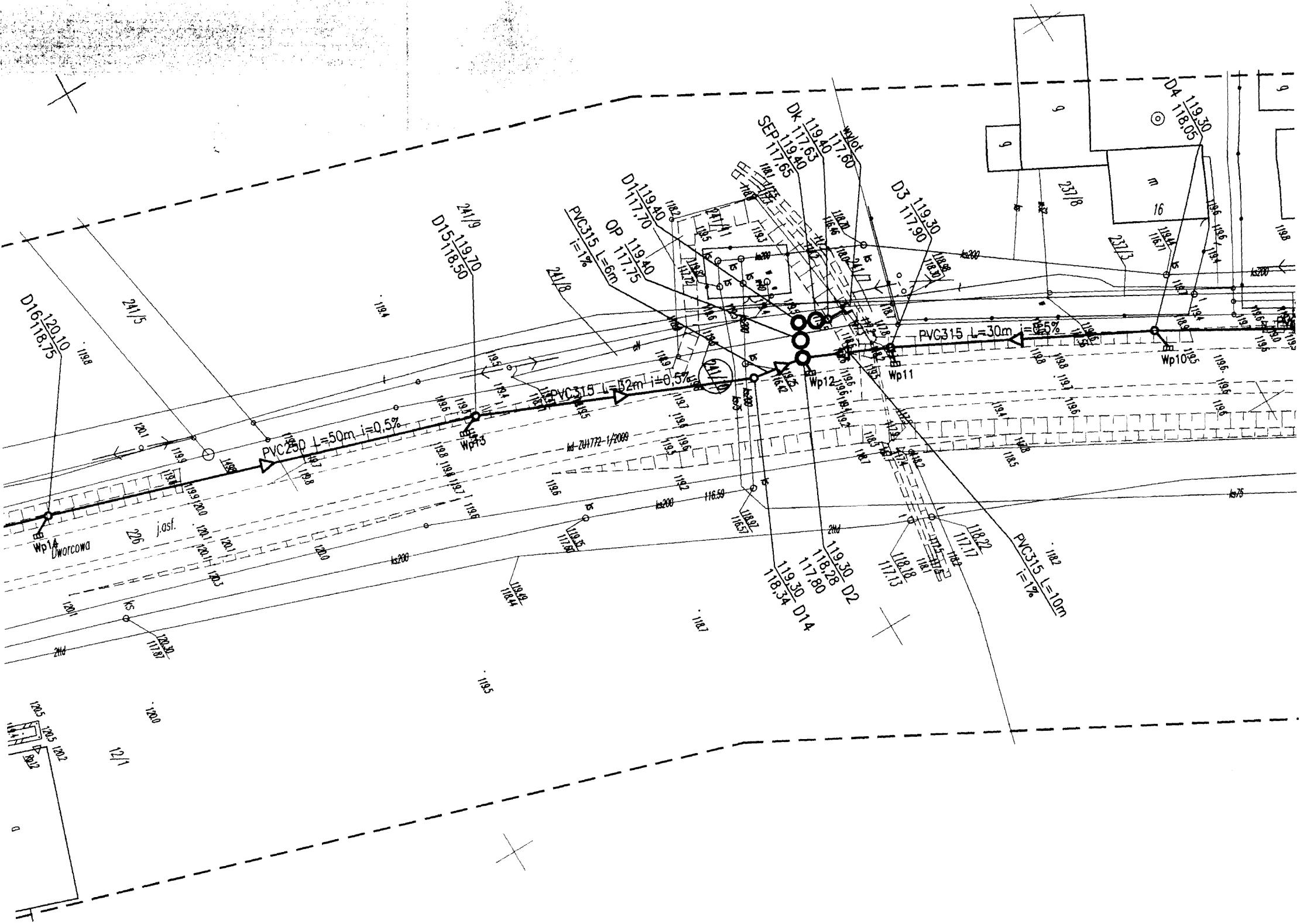
Tuchola, 21.09.2012

Wykonat:

GEO-MAP  
Biuro Usług Geodezyjnych  
i Obrotu Nieruchomościami  
Marek Myszka  
ul. Dworcowa 6, tel/fax (0-52)3348901  
89-500 TUCHOLA

Geodeta uprawniony  
Marek Myszka  
zasw. MGPIB nr 6822

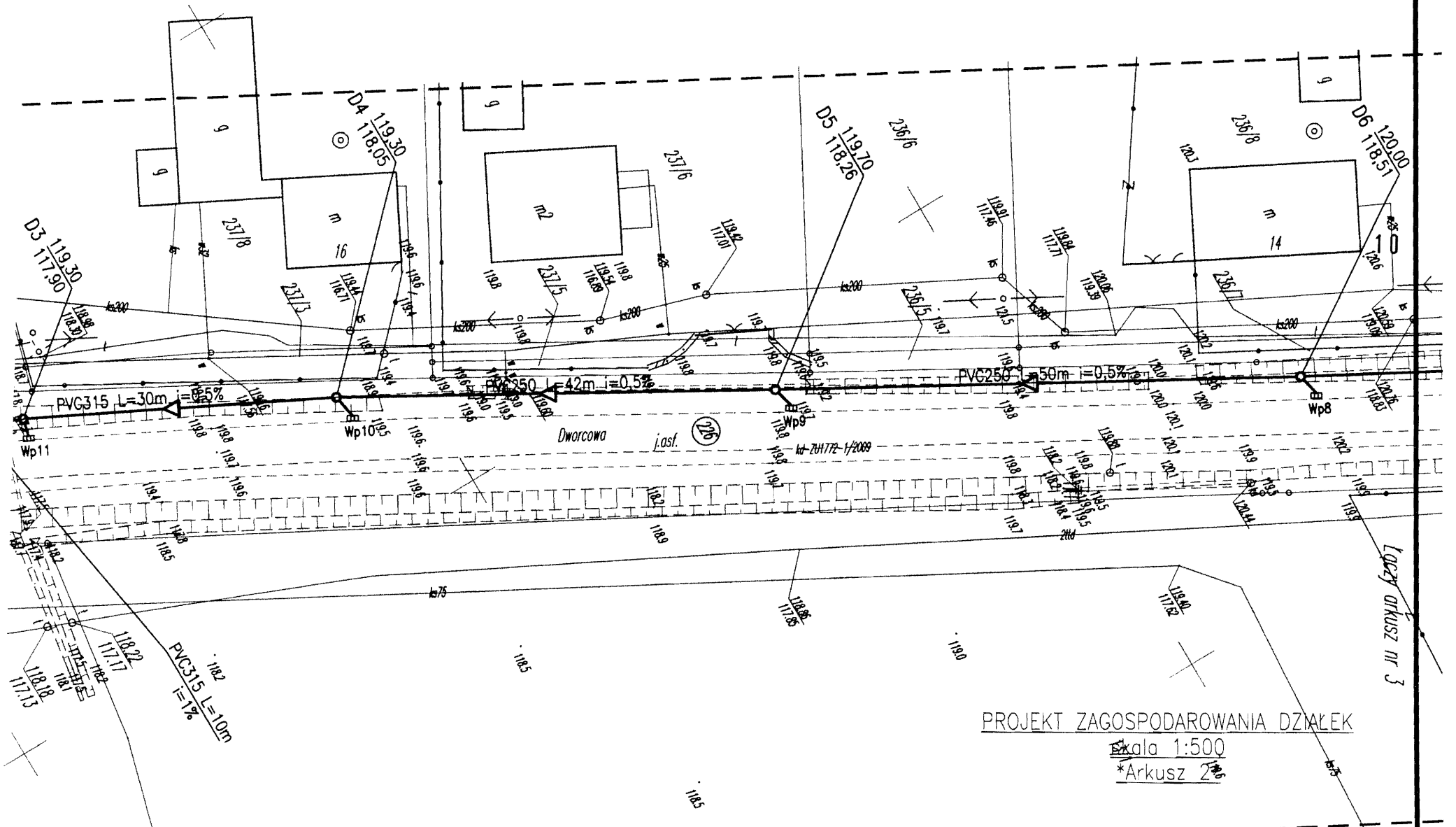




ZAKŁAD GOSPODARKI KOMUNALNEJ  
 89-506 KĘSOWO  
 ul. Szkolna 9  
 tel (052) 33 440 79  
 REGON 093193338 NIP 561-150-71-62

*Kęsowo, dnia 10.09.2016r  
 Wygodulona bar waga*

KIEROWNIK  
 Zakładu Gospodarki Komunalnej  
 w Kęsowie  
 Bogdan Białecki



PROJEKT ZAGOSPODAROWANIA DZIAŁEK  
Skala 1:500  
\*Arkusz 2

LEGENDA:

- proj. kanalizacja deszczowa z rur PVC
- D1, ..., D24 - proj. studnia rewizyjna
- Wp1, ..., Wp25 - proj. wpust deszczowy DN500
- OS - proj. osadnik piasku DN1500
- SEP - proj. separator substancji ropopochodnych DN1500
- Dk - proj. studnia kontrolna z osadnikiem DN600
- (226) - nr ewid. działki

Starosta Tucholski  
(3)

Załącznik do decyzji:  
Nr BD.6740.UGS.33.2012  
Z up. Starosty  
*Krzysztof Szerszyński*  
Kierownik Referatu Budownictwa

ZAKŁAD GOSPODARKI KOMUNALNEJ  
89-506 KĘSOWO  
ul. Szkolna 9  
tel (052) 33 440 79  
REGON 093193938 NIP 581-150-71-62

*Kęsowo, dnia 10.09.2012r.*  
*Wygodniejsza bar waga*

KIEROWNIK  
Zakładu Gospodarki Komunalnej  
w Kęsowie  
*Bogdan Błażejowski*

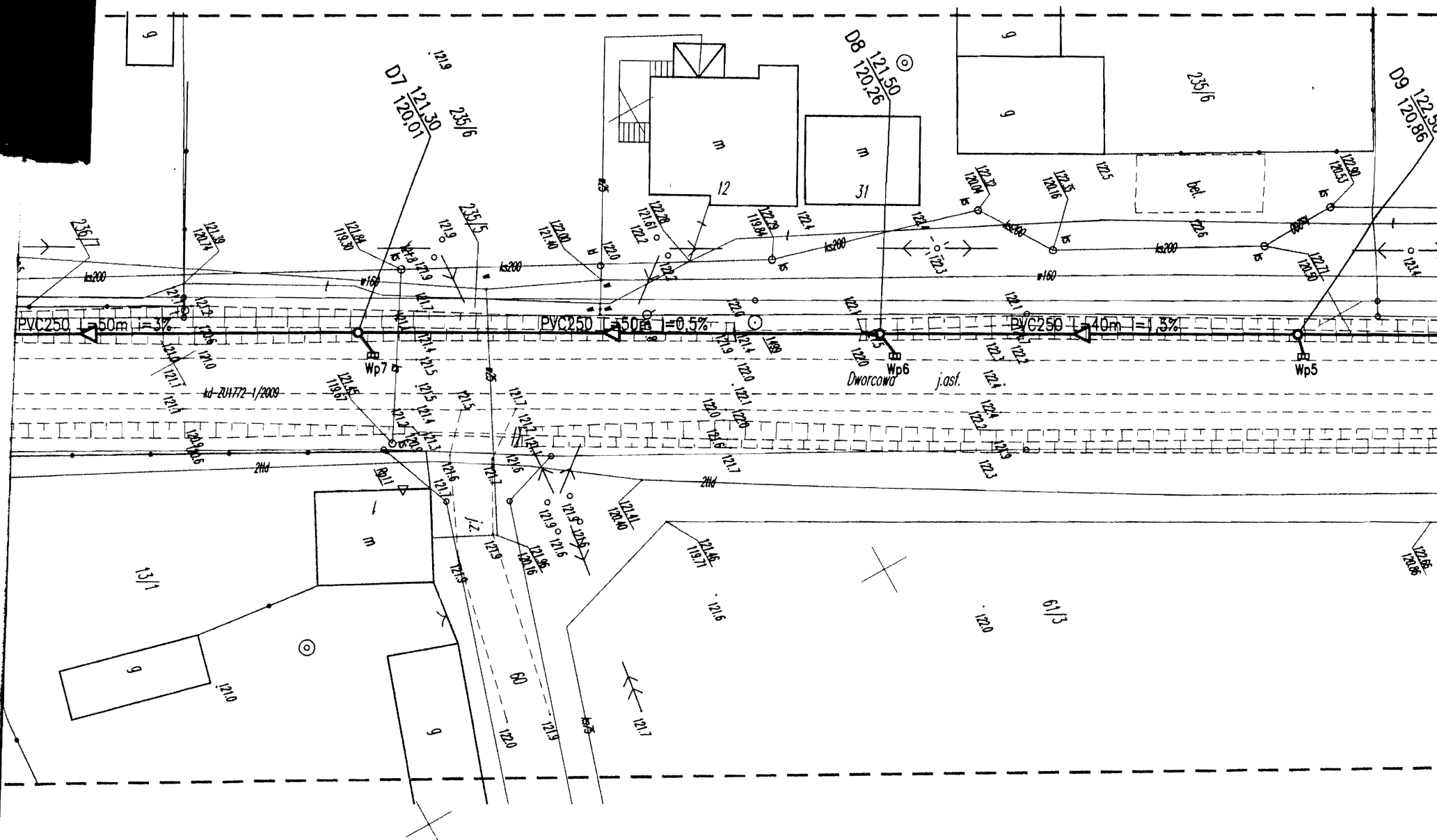
OŚWIADCZAM, ŻE NINIEJSZY PROJEKT ZAGOSPODAROWANIA TERENU OPRACOWANO NA BAZIE MAPY SITUACYJNO-WYSOKOŚCIOWEJ, KTÓRA JEST ZGODNA Z ORYGINAŁEM PRZYJĘTYM DO ZASOBU POWATOWEGO OŚRODKA DOKUMENTACJI GEODEZYJNEJ I KARTOGRAFICZNEJ W TUCHOLI W DNIU 26.09.2012r. POD NR KERG 1772-24/2012

ZA ZGODNOŚĆ Z ORYGINAŁEM

Tuchola, dnia 15.10.2012

*Radek*  
mgr inż. Radosław Ryl

		STUDIO PROJEKTOWE EKO-SYSTEM RADOSŁAW RYL ul. Świecka 21, 89-500 Tuchola NIP 561-126-95-38 e-mail: radek.tuchola@gmail.com tel. 607205099				
INWESTOR	Zarząd Dróg Powiatowych w Tucholi, ul. Przemysłowa 6, 89-500 Tuchola					
TYTUŁ PROJEKTU	PRZEBUDOWA ODCINKA DRÓGI POWIATOWEJ NR 1010C W MIEJSCOWOŚCI ŻALNO (ETAP I)-cz. 2 ODCINEK DRÓGI W KM 0+970 DO KM 1+933,5, DŁUGOŚĆ 963,5m - KANALIZACJA DESZCZOWA					
TYTUŁ RYSUNKU	PROJEKT ZAGOSPODAROWANIA TERENU-arkusz 2			UZGODNIENIA		
FUNKCJA	IMIĘ I NAZWISKO	NR UPRAWNIENI	SPECJALNOŚĆ	PODPIS	SKALA	DATA
PROJEKTANT	mgr inż. Zbigniew Łojewski	POM/0045/PWOS/12	SANITARNA	<i>Z. Łojewski</i>	1:500	10.2012
SPRAWDZAJĄCY	mgr inż. Anna Roman-Piotrowska	POM/0164/POOS/06	SANITARNA	<i>A. Roman-Piotrowska</i>		
OPRACOWAŁ	mgr inż. Radosław Ryl	KUP/0141/OWOS/08	SANITARNA	<i>R. Ryl</i>		



Mapa sytuacyjno-wysokościowa  
do celów projektowych  
skala 1:500  
ark. nr 3

woj.: kujawsko-pomorskie  
powiat: tucholski  
gmina: Kęsowo

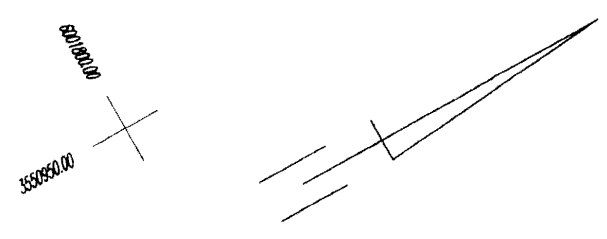
obręb: ŻALNO  
KERG 1772-24/2012

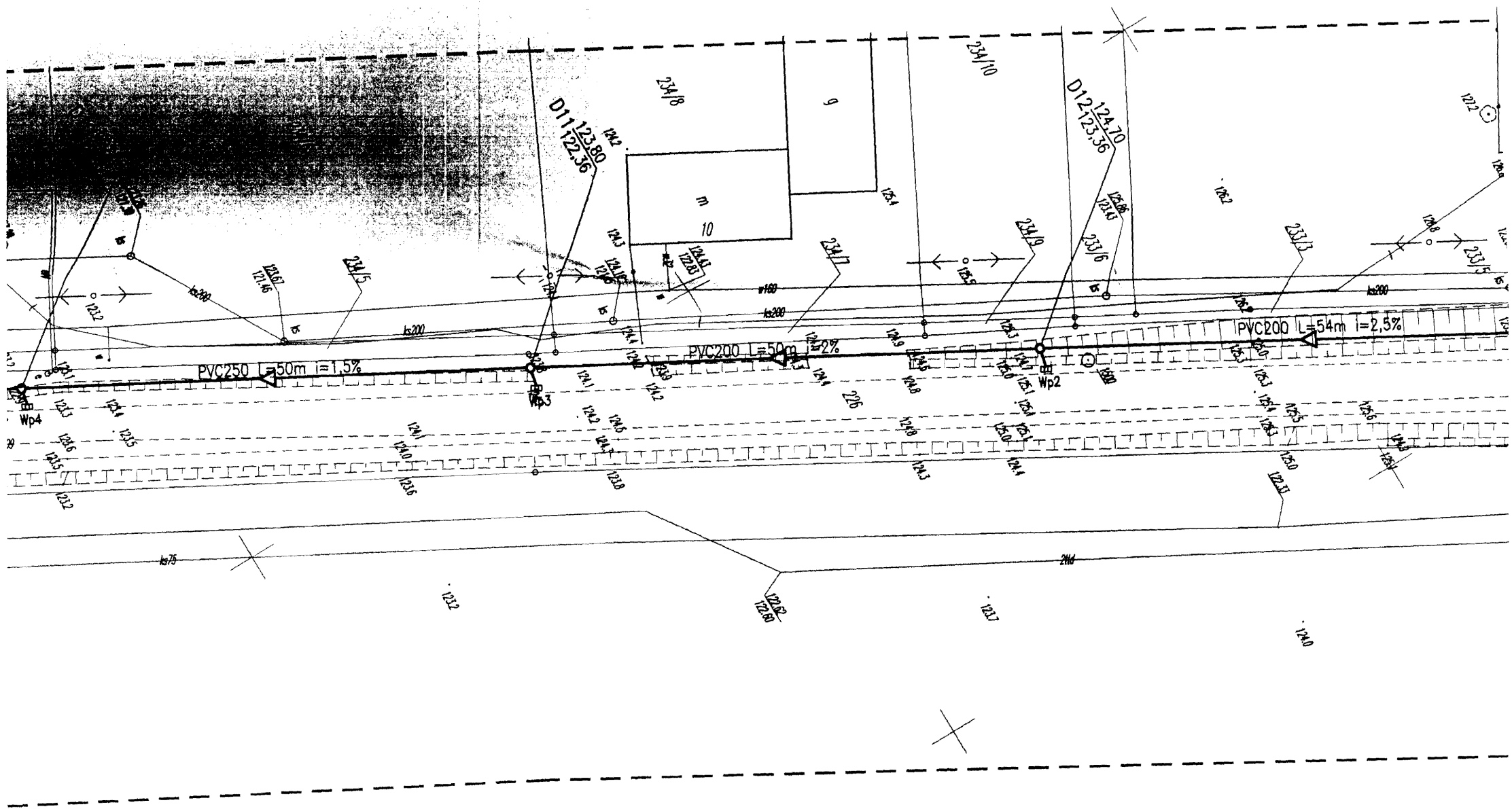
Tuchola, 21.09.2012r.

Wykonat:

GEO-MAP  
Biuro Usług Geodezyjnych  
i Obrotu Nieruchomościami  
Marek Myszk  
ul. Dworcowa 6, tel/fax (0-52)3348901  
89-500 TUCHOLA

Geodeta uprawniony  
Marek Myszk  
zaśw. MGPIB nr 6822



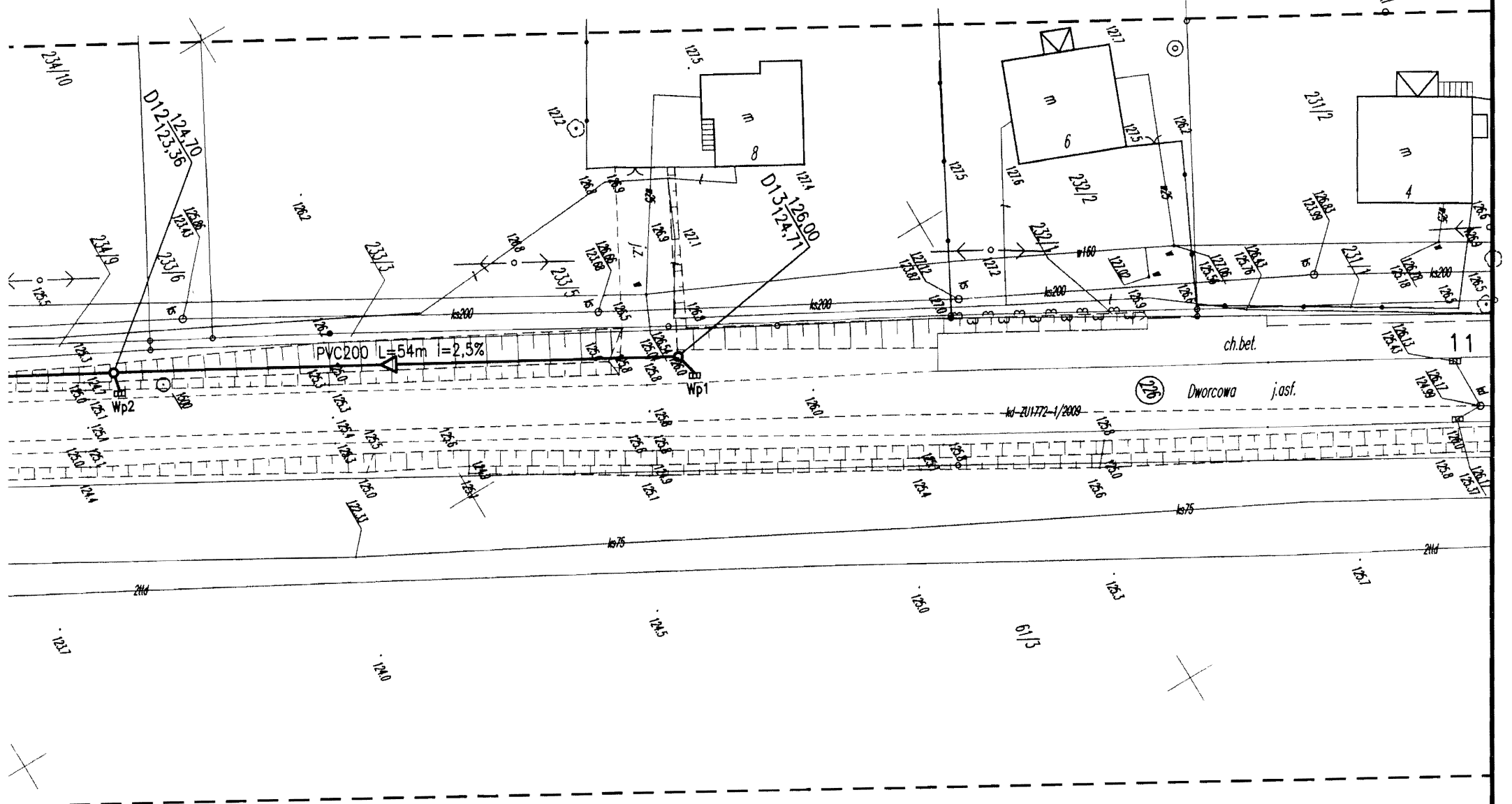


ZAKŁAD GOSPODARKI KOMUNALNEJ  
 89-506 KĘSOWO  
 ul. Szkolna 9  
 tel (052) 33 440 79  
 REGON 093183838 NIP 561-150-71-62

Kęsowo, dn. 10.09.2021  
 Wygodniwa bur wiar.

KIEROWNIK  
 Zakładu Gospodarki Komunalnej  
 w Kęsowie

Bogdan Florkowski



PROJEKT ZAGOSPODAROWANIA DZIAŁEK

skala 1:500

\*Arkusz 3\*

Starosta Tucholski  
(3)

Załącznik do decyzji:

NrBD.6740.KES.39.2012

Z up. Starosty  
Krystyna Szerszyńska  
Kierownik Referatu Budownictwa

LEGENDA:

- proj. kanalizacja deszczowa z rur PVC
- proj. studnia rewizyjna
- proj. wpust deszczowy DN500
- proj. osadnik piasku DN1500
- proj. separator substancji ropopochodnych DN1500
- proj. studnia kontrolna z osadnikiem DN600
- nr ewid. działki

ZAKŁAD GOSPODARKI KOMUNALNEJ  
89-506 KĘSOWO  
ul. Szkolna 9  
tel (052) 93 440 79  
REGON 093183838 NIP 561-150-71-62

Kęsowo, dn. 10.09.2012  
Uzgodniono bez zmian

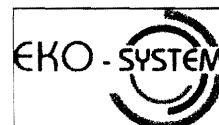
KIEROWNIK  
Zakładu Gospodarki Komunalnej  
w Kęsowie  
Bogdan Filipczak

OŚWIADCZAM, ŻE NINIEJSZY PROJEKT ZAGOSPODAROWANIA TERENU OPRACOWANO NA BAZIE MAPY SYTUACYJNO-WYSOKOŚCIOWEJ, KTÓRA JEST ZGODNA Z ORYGINAŁEM PRZYJĘTYM DO ZASOBU POWATOWEGO OŚRODKA DOKUMENTACJI GEODEZYJNEJ I KARTOGRAFICZNEJ W TUCHOLI W DNIE 26.09.2012r. POD NR KERG 1772-24/2012

ZA ZGODNOŚĆ Z ORYGINAŁEM

Tuchola, dnia 15.10.2012

mgr inż. Radosław Ryl



STUDIO PROJEKTOWE EKO-SYSTEM RADOSŁAW RYL  
ul. Świecka 21, 89-500 Tuchola NIP 561-126-95-38  
e-mail: radek.tuchola@gmail.com tel. 607205099

INWESTOR	Zarząd Dróg Powiatowych w Tucholi, ul. Przemysłowa 6, 89-500 Tuchola					
TYTUŁ PROJEKTU	PRZEBUDOWA ODCINKA DRÓGI POWIATOWEJ NR 1010C W MIEJSCOWOŚCI ŻALNO (ETAP I)-cz. 2 ODCINEK DRÓGI W KM 0+970 DO KM 1+933,5, DŁUGOŚĆ 963,5m - KANALIZACJA DESZCZOWA					
TYTUŁ RYSUNKU	PROJEKT ZAGOSPODAROWANIA TERENU-arkusz 3				UZGODNIENIA	
FUNKCJA	IMIĘ I NAZWISKO	NR UPRAWNIEN	SPECJALNOŚĆ	PODPIS	SKALA	DATA
PROJEKTANT	mgr inż. Zbigniew Łojewski	POM/0045/PWOS/12	SANITARNA	<i>Z. Łojewski</i>	1:500	10.2012
SPRAWDZAJĄCY	mgr inż. Anna Roman-Piotrowska	POM/0164/POOS/06	SANITARNA	<i>A. Roman-Piotrowska</i>		
OPRACOWAŁ	mgr inż. Radosław Ryl	KUP/0141/OWOS/08	SANITARNA	<i>R. Ryl</i>		