

Załącznik nr 1

Uzgodnienie nr TOTTNSBU/U4/2685/10/2011

Temat przedłożonego projektu: przebudowa dróg powiatowych nr 1013C Sławęcín – Wieszczyce, nr 1010C Wielka Komorza – Żalno – Drożdżenica, odcinek Wieszczyce – Kęsowo – Tuchola – Żalno.

Wnioskodawca: Studio Projektowe EKO - SYSTEM Radosław Ryl, ul. Świecka 21, 89-500 Tuchola.

Przedłożony projekt uzgadnia się na następujących warunkach:

- 1) istniejącą sieć telekomunikacyjną podziemną /napowietrzną – własność Telekomunikacji Polskiej S.A., Techniczna Obsługa Klienta zaznaczono na mapie sytuacyjno – wysokościowej symbolem (TP),
- 2) zastrzegamy możliwość wystąpienia w terenie urządzeń i kabli niezainwentaryzowanych, wyłączonych z eksploatacji. Powyższy fakt należy niezwłocznie zgłosić do Dysponenta Uszkodzeniowego tel. 0 91 423 33 72 czynny całą dobę, w celu określenia trybu postępowania z tym uzbrojeniem,
- 3) ustala się 2-metrową strefę ochronną z każdej strony naszych urządzeń. W strefie ochronnej prace należy prowadzić ręcznie. Szczegółowy przebieg i usytuowanie urządzeń w terenie należy ustalić na podstawie przekopów kontrolnych,
- 4) wykonawca z 5-dniowym wyprzedzeniem, pisemnie, powiadomi Telekomunikację Polską S.A., Operacyjne Utrzymanie Sieci i Usług w Olsztynie, Dział Zarządzania Zasobami Fizycznymi Sieci, 85-667 Bydgoszcz, ul. Chodkiewicza 61 faks 0 52 375 93 16, o zamiarze rozpoczęcia prac, celem protokółarnego przekazania placu budowy (sieć TP, miejsca kolizyjne), podając numer wydanych Wytycznych Technicznych, W przypadku, gdy Wytyczne Techniczne nie były wydane, należy powołać się na numer powyższego Uzgodnienia,
- 5) przy prowadzeniu prac w razie odkrycia urządzeń telekomunikacyjnych należy je zabezpieczyć przed uszkodzeniem i osiadaniem ziemi. Skrzyżowania i zbliżenia należy wykonać zgodnie z obowiązującymi normami, a przed zasypaniem zgłosić do odbioru, Telekomunikacja Polska S.A. Operacyjne Utrzymanie Sieci i Usług w Olsztynie informuje, że nie będzie ponosił kosztów przebudowy i poziomowania swoich urządzeń w przypadku zmiany rzędnych wysokości terenu w wyniku realizacji projektu,
- 6) TP S.A. Techniczna Obsługa Klienta zobowiązuje Inwestora i Wykonawcę robót do prowadzenia prac w sposób wykluczający możliwość uszkodzenia naszych urządzeń i powstania awarii sieci telekomunikacyjnej oraz pokrycia wszelkich kosztów związanych z powstaniem awarii sieci telekomunikacyjnej na skutek prowadzenia tych prac,
- 7) uzgodnienie jest ważne przez okres 24-miesięcy od daty wydania,
- 8) niniejsze uzgodnienie jest niezbędnym załącznikiem do projektu,

Ważni:

w miejscach skrzyżowań, zbliżeń oraz pod chodnikiem, ścieżką oraz wjazdami kabeł telekomunikacyjny zabezpieczyć rurą dwudzielną typu AROT,

Bydgoszcz dnia: 31.10.2011r
.....
miejscowość i data

Mieczysław Kotlenga


Specjalista

.....
pieczętka i podpis osoby uzgadniającej



ZAKŁAD GOSPODARSTWA KOMUNALNEJ
 89-506 KĘSOWO
 ul. Szkolna 9
 tel (052) 33 440 79
 REGON 093183838 NIP 561-150-71-62

*Przebudowa przebiegu drogi powiatowej
 w zakresie skrajniawad wod - kan
 ber swap. Naprowadzenie odczynu
 arkuszy od 1 do 8.*

Kęsowo, dnia 28.10.2011r.

KIEROWNIK
 Zakładu Gospodarki Komunalnej
 w Kęsowie
[Signature]

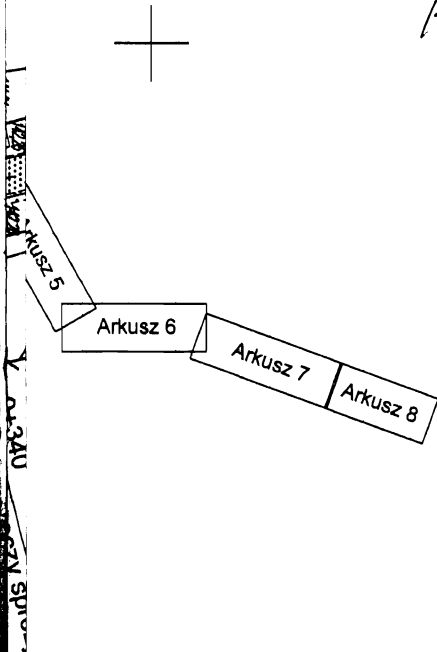
PROJEKT ZAGOSPODAROWANIA DZIAŁEK
 skala 1:1000

Załącznik do decyzji

Nr BD.6443.KES.68.2011

Z up. Starosty

Kryszyna Szerszyń
 Kierownik Referatu Budownictwa



Telekomunikacja Polska S.A.
 Pion Technicznej Obsługi Klienta
 Rozwój i Gospodarka Zasobami Region Północny
 Dział Zarządzania Zasobami Fizycznymi Sieci
 ul. Chodkiewicza 61, 85-667 Bydgoszcz

NANIESIENIE NR 26.P51.M.

URZĘDZENIE OPERATORA N.A.A.
 Istniejące urządzenia telekomunikacyjne będące w eksploatacji TP S.A.
 Naniesiono wg oznaczenia:

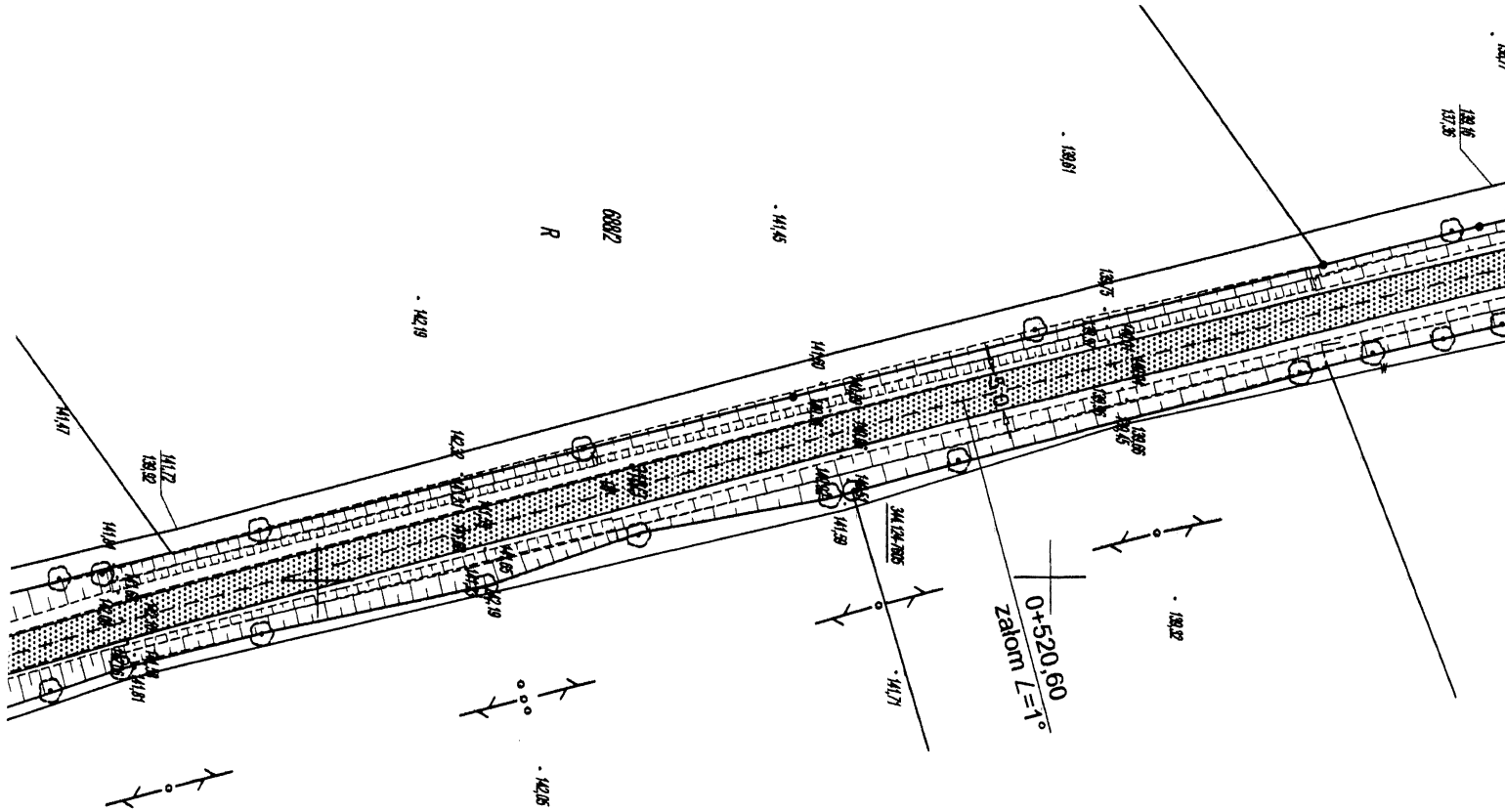
- Kable doziemne **TP**
- Kanalizacja teletechniczna **+**
- Linie napowietrzne **+**

Powyższe stanowi informację o istniejącym uzbrojeniu telekomunikacyjnym.

Mieczysław Kotlenga

Data 31.10.11 Podpis *[Signature]* **Starosta Tucholski**
 (3)

		STUDIO PROJEKTOWE EKO-SYSTEM RADOSŁAW RYL ul. Świecka 21, 89-500 Tuchola NIP 561-126-95-38 e-mail: eko-system@tuchola.pl; tel. 607205099				
INWESTOR	Zarząd Dróg Powiatowych w Tucholi, ul. Przemysłowa 6, 89-500 Tuchola					
TYTUŁ PROJEKTU	PRZEBUDOWA DRÓG POWIATOWYCH NR 1013C SŁAWĘCIN-WIESZCZYCE NR 1010C WIELKA KOMORZA-ZALNO-DROZDZIENICA, ODCINEK WIESZCZYCE KĘSOWO-TUCHÓLKA-ZALNO					
TYTUŁ RYSUNKU	PROJEKT ZAGOSPODAROWANIA DZIAŁEK *Arkusz 1*					
	IMIĘ I NAZWISKO	NR UPRAWN.	SPECJALNOŚĆ	PODPIS	SKALA	DATA
OPRACOWAŁ	tech. Halina Ryl	KUP/0004/OHOD/04	DROGOWA	<i>[Signature]</i>	1:1000	10.2011
OPRACOWAŁ	mgr inż. Radosław Ryl	KUP/0141/OWOS/08	SANITARNA	<i>[Signature]</i>	NR RYS.	1



ENEA Operator Sp. z o.o.

REJON DYSTRYBUCJI

CHOJNICE (2)

UZGODNIENIE NR *852/11*

Istniejące kable energetyczne będące w naszej eksploatacji naniesiono orientacyjnie wg oznaczenia:

- Kable SN
- Kable nn
- · - · - Kable oświetleniowe
- ==== Linia napowietrzna (SN nn)

Ustala się dwumetrową strefę ochronną z każdej strony kabla, którego należy zlokalizować we własnym zakresie. W strefie ochronnej prace należy prowadzić ręcznie. Wszystkie skrzyżowania i zbliżenia do naszych linii kablowych i napowietrznych należy wykonać zgodnie z PN-75/E-05 i 25 i PN-93/E-05100-1. Uzgodnienie należy uaktualnić przed rozpoczęciem robót i poinformować tegoż Rejon o dokonanym terminie ich rozpoczęcia z zachowaniem 7-dniowego wyprzedzenia. Na oznaczonym terenie mogą znajdować się kable nie będące własnością RE Chojnice.

Uzgodnienie dotyczy proj. przebudowy drogi w miejscowościach Wieszacze - Kesawa - Turkotka - Żalno. W miejscach skrzyżowań proj. drogi z kablami energetycznymi na kable natęży konstrukcję dwudzielną typ. AROT Ø 110 mm z uwagi na zbliżenie słupa energetycznego do proj. jezdni, etap realizacyjny "A" przestawić.

Uzgodnienie ważne 2 lata

Chojnice, dnia *02.11.2011*

Zobowiązuję się wykonawcę prac ziemnych do zgłoszenia się w Ist. Rej. Energ. przed zasypaniem wykopu celem sprawdzenia stanu technicznego urządzeń w miejscach skrzyżowań i zbliżeń

Kable i uzgodnienia energetyczne dostosować do nowego poziomu drogi. Prace wykonać na koszt inwestora.

ENEA Operator Sp. z o.o.
Rejon Dystrybucji Chojnice
Sektora Rozwoju
Kierownik
Jarosław Lichacz

OBJAŚNIENIA:

- bariera
- poręcz
- [hatching] powier.
- [hatching] powier.
- [hatching] powier.
- [hatching] powier.
- [hatching] powier.
- [hatching] powier.
- [hatching] powier.
- [hatching] powier.
- [hatching] powier.
- [hatching] powier.
- krawę
- · - · - krawę
- - - - - obrze
- ścian

połączenie przebudowywanej
drogi z istn. nawierzchnią
drogi powiatowej nr 1013C
Sławęcín-Wieszczyce

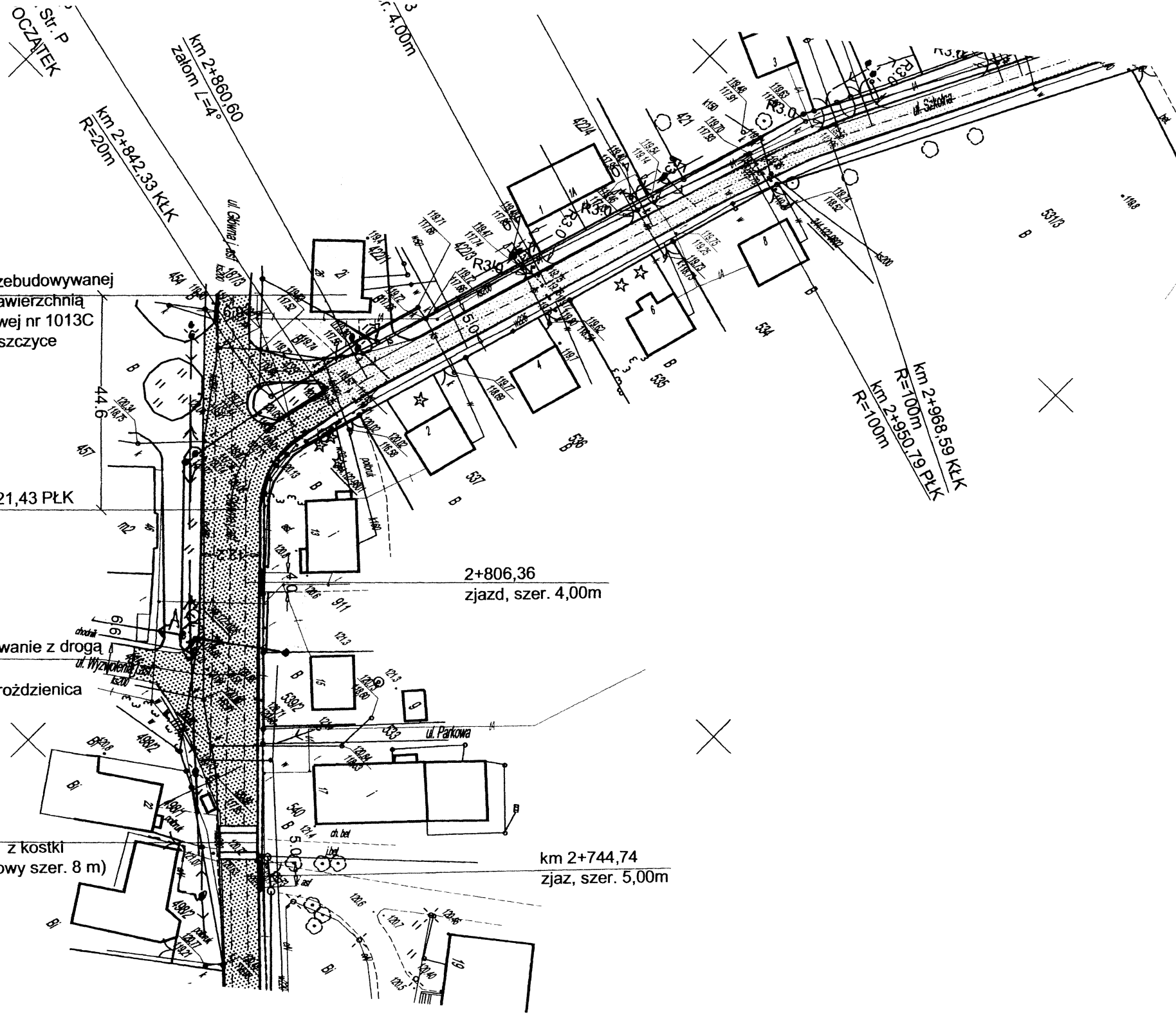
km 2+821,43 PŁK
R=20m

km 2+785,62 skrzyżowanie z drogą
powiatową nr 1010C
W. Komorza-Żalno-Drożdżenica

km 2+752,24
przejście wyniesione z kostki
betonowej (próg płytki szer. 8 m)

2+806,36
zjazd, szer. 4,00m

km 2+744,74
zjazd, szer. 5,00m



Bydgoszcz, dnia 03.10..2011

**Agencja Nieruchomości Rolnych
w Warszawie
Oddział Terenowy w Bydgoszczy
Ul. Hetmańska 38
85-039 Bydgoszcz**

Agencja Nieruchomości
Rolnych
TERENOWY w BYDGOSZCZY
ul. Hetmańska 38, 85-039 BYDGOSZCZ
tel. (52) 349 37 73, 349 37 81
tel/fax (52) 349 37 97

OŚWIADCZENIE

Po zapoznaniu się z zamierzeniem inwestycyjnym Inwestora – Powiatu Tucholskiego, dotyczącym przebudowy drogi powiatowej nr 1010 C Wielka Komorza – Żalno – Drożdżenica, wyrażamy zgodę na udostępnienie terenu działki nr 58/10 obręb Kęsowo położonej w Sicinach gm. Kęsowo w związku z realizacją inwestycji.

p.o. Zastępcy Dyrektora

Oddziału

/podpis/

Mariusz Grudziński

Siciny, dnia 28.09.2011.

Stanisław Rybarczyk
Siciny 7
89-506 Kęsowo

OŚWIADCZENIE

Po zapoznaniu się z zamierzeniem inwestycyjnym Inwestora – Powiatu Tucholskiego, dotyczącym przebudowy drogi powiatowej nr 1010 C Wielka Komorza – Żalno – Drożdżenica, wyrażam zgodę na udostępnienie terenu działki nr 57 obręb Kęsowo położonej w Sicinach gm. Kęsowo w związku z realizacją inwestycji.

...Rybarczyk Stanisław
/podpis/