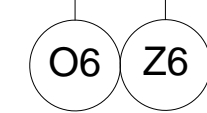
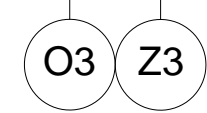
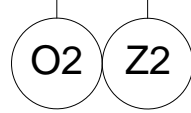



Poziom porównawczy 140,00 m n.p.m.

Rzędna terenu projektowanego	148,70	149,80	148,70	149,87	150,20	151,10	148,70	149,85	150,20	151,10
Rzędna dna kanału	148,70	149,78	148,70	149,78	150,20	151,10	148,70	149,78	150,20	151,10
Zagłębienie dna kanału [m]	1,10	1,09	1,17	1,16	0,90	0,91	1,10	1,09	1,17	1,16
Rzędna dna studzienki	147,70		147,70		149,20		147,70		149,20	
Zagłębienie dna studzienki	2,10		2,17		1,90		2,10		2,17	
Odległości [m]		3,0		3,0		3,0		3,0		3,0
Spadek	L=3,0 0,2%		L=3,0 0,5%		L=3,0 0,5%		L=3,0 0,2%		L=3,0 0,5%	
Materiał	PVC-U 250x7,3		PVC-U 250x7,3		PVC-U 250x7,3		PVC-U 250x7,3		PVC-U 250x7,3	
Długość trasy [m]	0,0	3,0	0,0	3,0	0,0	3,0	0,0	3,0	0,0	3,0



biuro projektowe: <b>ZAKŁAD PROJEKTOWANIA,          NADZORU I USŁUG          CONSULTINGOWYCH</b>  <b>INZDRÓG s.c.</b>		inwestor: URZĄD GMINY W GOSTYCYNIE UL. BYDGOSKA 8 89-520 GOSTYCYN	
adres siedziby: ul. Kulerskiego 16/41 86-300 Grudziądz tel/fax: (056) 4653194 NIP: 876-15-14-389		adres biura: ul. Dywizjonu 303 1/21 86-300 Grudziądz tel/fax: (056) 4638042 inzdrog@republika.pl	
tytuł projektu: <b>PRZEBUDOWA UKŁADU DROGOWEGO          W WIELKIM MĘDROMIERZU</b>		DROGA POWIATOWA branża projektu: <b>SANITARNA</b>	
funkcja, imię i nazwisko <b>projektant          tech. Edmund          Wierzchowski</b>		numer i zakres uprawnień Uprawnienia nr BP-RN-V/4/TO/79 do projektowania w specjalności instalacyjno-inżynierskiej w zakresie sieci i instalacji sanitarnych	
sprawdzający <b>mgr inż. Maciej Daniel</b>		Uprawnienia nr GP.I.7342/129/TO/92 do projektowania bez ograniczeń w specjalności instal. - inżynier. w zakresie sieci i instalacji sanitarnych	
opracował <b>mgr inż. Piotr Feldmann</b>			
tytuł rysunku: <b>Profil kanalizacji deszczowej          - odcinek: O2-Z2, O3-Z3, O6-Z6</b>		nr rysunku: 7	skala rysunku: 1:250/100
		data rysunku: lipiec 2009	