

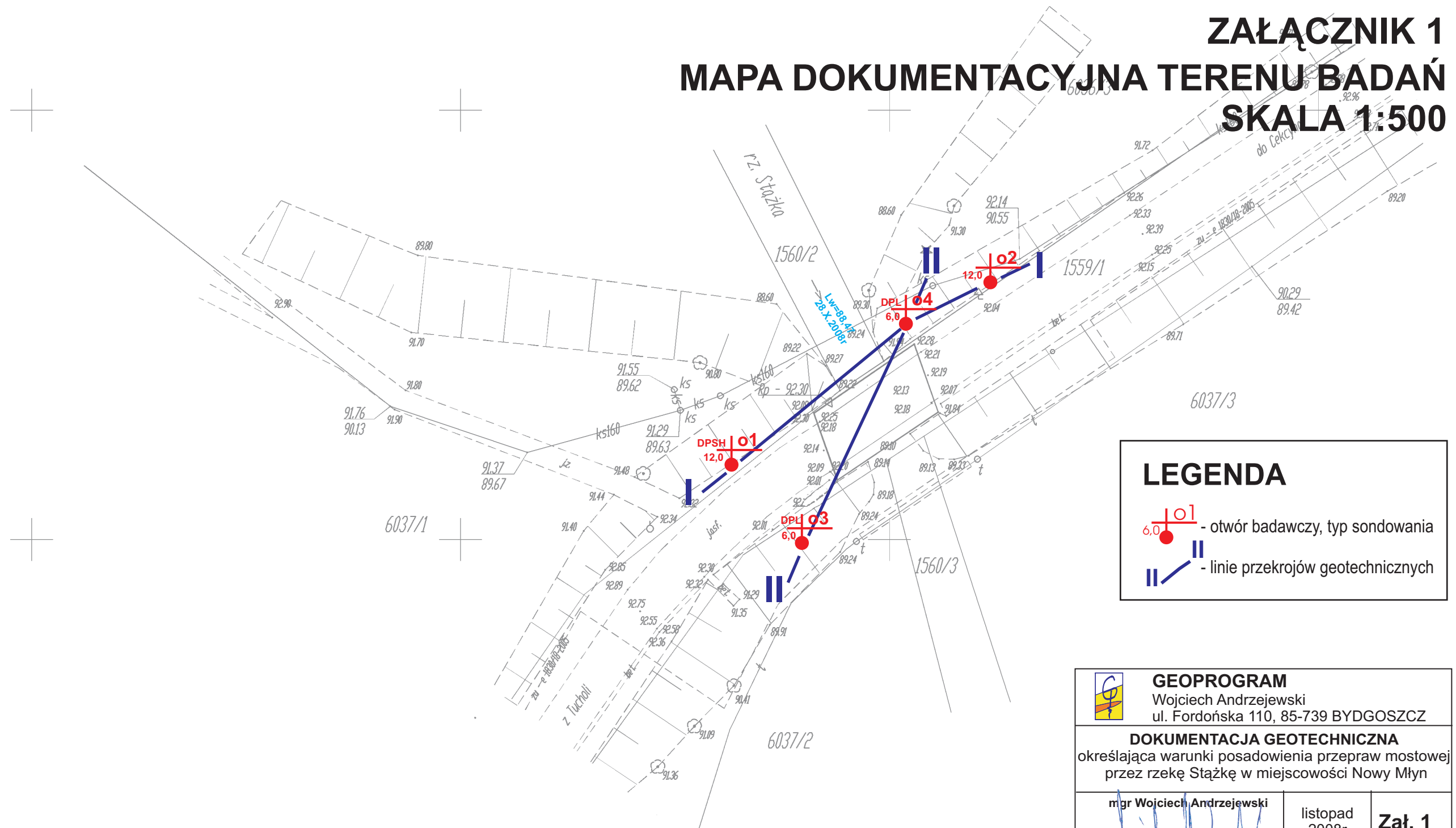
MAPA SYTUACYJNO-WYSOKOŚCIOWA  
do celów projektowych  
Skala 1:500

Woj.: kujawsko-pomorskie  
Powiat: tucholski  
Gmina: Cekcyn

Obręb: CEKCYN



Ark. mapy 344.212.073  
KERG 1830-61/2008  
Tuchola, dn. 08.09.2008r.

**ZAŁĄCZNIK 1**  
**MAPA DOKUMENTACYJNA TERENU BADAŃ**  
**SKALA 1:500**



**LEGENDA**

- otwór badawczy, typ sondowania
- linie przekrojów geotechnicznych

	<b>GEOPROGRAM</b>	
	Wojciech Andrzejewski ul. Fordońska 110, 85-739 BYDGOSZCZ	
<b>DOKUMENTACJA GEOTECHNICZNA</b> określająca warunki posadowienia przepraw mostowej przez rzekę Stążkę w miejscowości Nowy Młyn		
mgr Wojciech Andrzejewski 	listopad 2008r	<b>Zał. 1</b>