

Starosta Tucholski
(3)

Załącznik do decyzji:
Nr RD-7351/Tuch/40

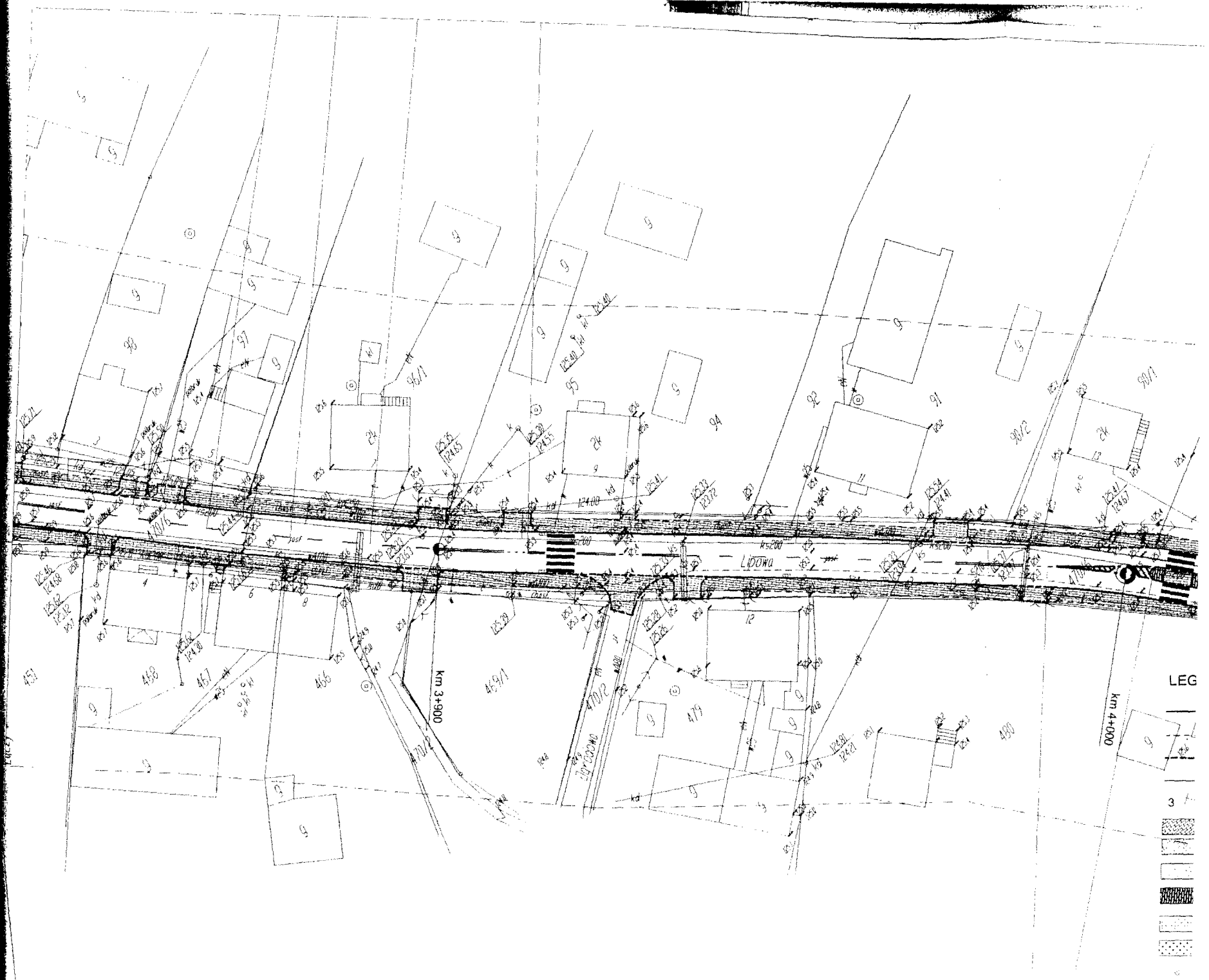
Z up. Starosty
Krzyszyna Szerszyń
Cierownik Referatu Budownictwa

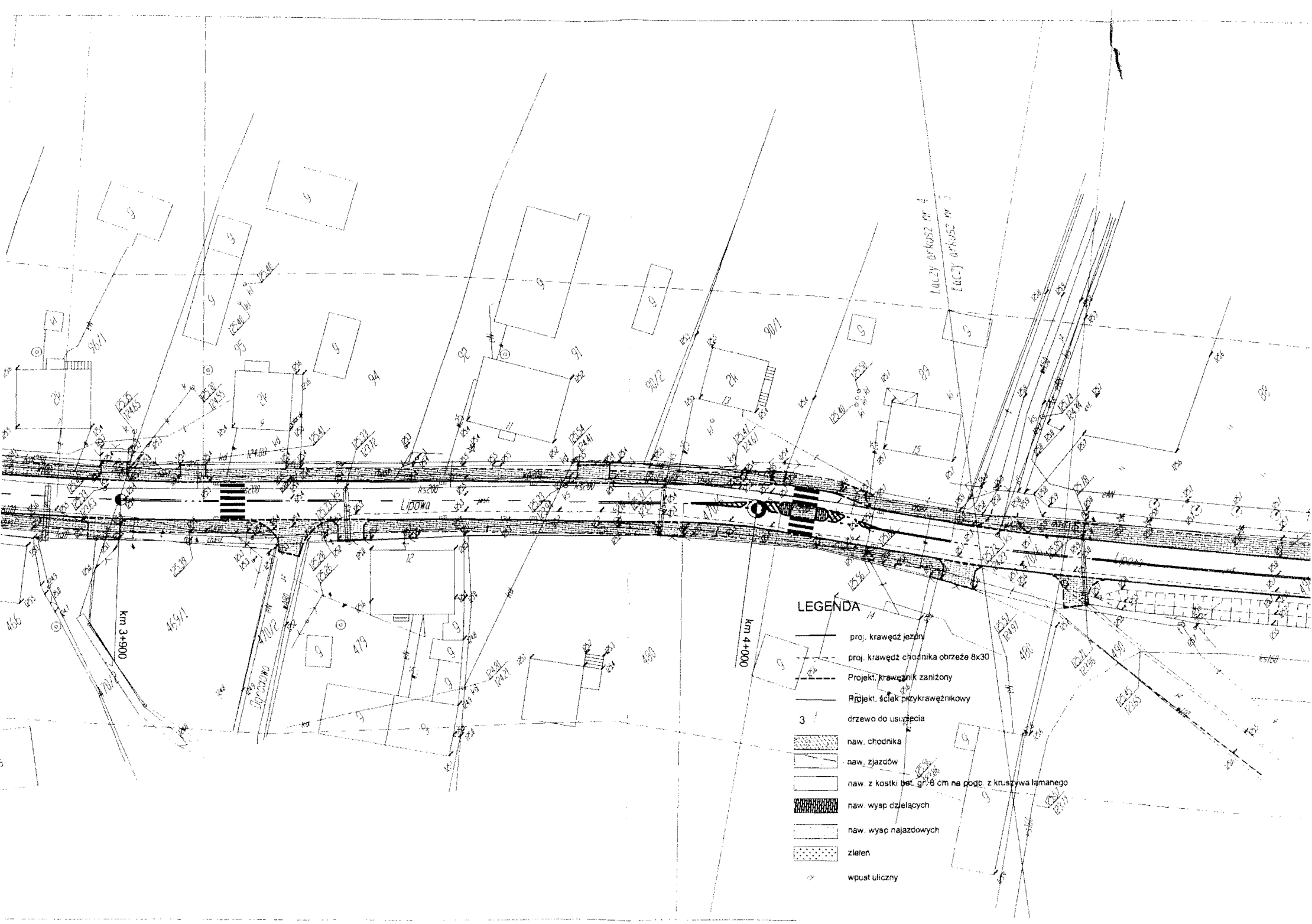
C			
B			
A			
Opis zmian	Wyszczególnienie	Poprawa	Data
Wykonawca projektu: BRD, ul. Wiejska 83, 87-822 Włocławek			
Inwestor: Zarząd Dróg Powiatowy w Tucholi			
Nazwa i adres obiektu budowlanego: Przebudowa odcinka dróg 1003 C i 1009 C w m. Raciąż w celu poprawy bezp. ruchu i podniesienia atrakcyjności turystycznej			
Prace i kosztorys opracowania: Plan sytuacyjny Branża drogowa			
Projekt budowlano-wykonawczy			
Stworzono:	Nazwisko, imię i nazwisko	Podpis	SKALA
Gł. Projektant	inż. Marusz Jabłoński UA-V-7342-5/22/98 Wł.	<i>[Signature]</i>	1:500
Asystent projektanta	inż. Renata Krajczewska-Jęgoruska	<i>[Signature]</i>	
Asystent projektanta	Beata Krajczewska	<i>[Signature]</i>	
Sprawdzający	mgr inż. Marek Mikołajczak Nr ewid. KUP/0032/POOD/05	<i>[Signature]</i>	
	Data		NR RYS
	01.2008		1.1

1.00.150.00.00.00.00

Łaczy arkusz nr 3
Łaczy arkusz nr 2

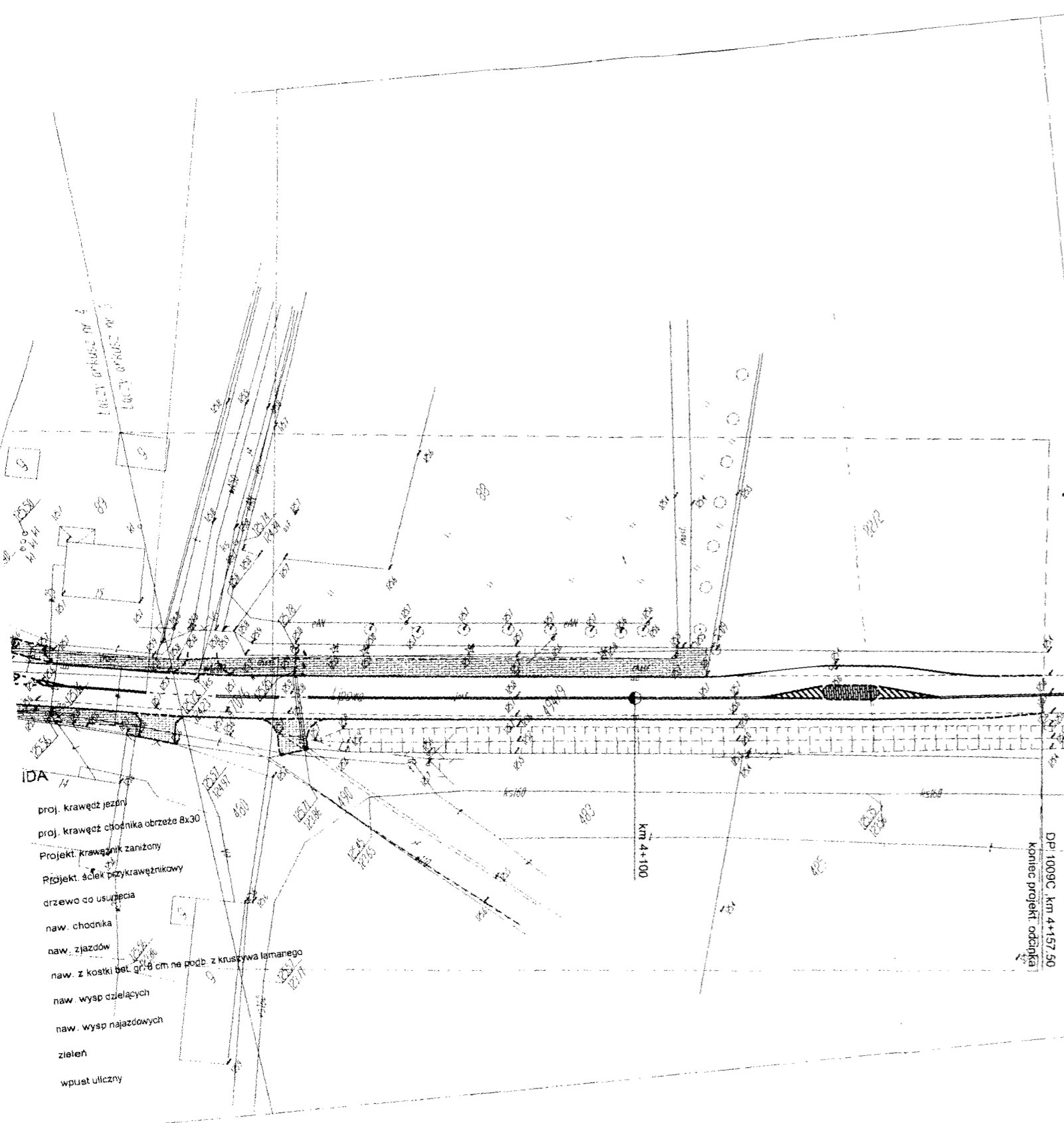
- LEGENDA**
- proj. krawędź jezdni
 - - - - - proj. krawędź chodnika obrzeże 6x30
 - - - - - Projekt krawężnik zanizony
 - - - - - Projekt ściek przykrawężnikowy
 - drzewo do usunięcia
 - ▨ naw. chodnika
 - ▩ naw. zjazdów
 - ▧ naw. z kostki bet. gr. 8 cm na podb. z kruszywa łamanego
 - ▤ naw. wyspzielających
 - ▥ naw. wysp najezdowych
 - ▦ zielen
 - ▧ wpust uliczny





LEGENDA

- proj. krawędź jezdni
- - - - - proj. krawędź chodnika obrzeże 8x30
- - - - - Projekt krawężnik zaniżony
- Projekt ściek przykrawężnikowy
- 3 / drzewo do usunięcia
- [diagonal lines] naw. chodnika
- [cross-hatch] naw. zjazdów
- [horizontal lines] naw. z kostki bet. gr. 8 cm na podb. z kruszywa łamanego
- [vertical lines] naw. wysp dzielących
- [dotted] naw. wysp najazdowych
- [stippled] zielen
- ◁ wpust uliczny



- proj. krawężń jezdn
- proj. krawężń chodnika obrzeże 8x30
- Projekt krawężnik zanizony
- Projekt ściek przykrawężnikowy
- drzewo do usunięcia
- naw. chodnika
- naw. zjazdów
- naw. z kostki bet. gr. 8 cm na podb. z kruszywa łamanego
- naw. wysp dzielących
- naw. wysp najazdowych
- zieleń
- wpust uliczny

Starosta Tucholski
(3)

Załącznik do decyzji:
Nr 20-1351/Tuch/60/C

Z up. Starosty
Krystyna Szerszyń
Kierownik Referatu Budownictwa

C			
B			
A			
Obiekt	Wykonawca	Podpis	Data
Wykonawca projektu	BRD, ul. Wiejska 83, 87-822 Włocławek		
Wzrost	Zarząd Dróg Powiatowy w Tucholi		
Nazwa i adres obiektu budowlanego	Przebudowa odcinka dróg 1003 C i 1009 C w m. Raciąż w celu poprawy bezp. ruchu i podniesienia atrakcyjności turystycznej		
Przeznaczenie/rodzaj opracowania	Plan sytuacyjny Branża drogowa		
	Projekt budowlano-wykonawczy		
Stanowisko	Nazwisko, imię i nazwisko	Podpis	SKALA
Gł. Projektant	inż. Marcin Jasiński UA-V-7342-92296 Wł	<i>[Signature]</i>	1:500
Asystent projektanta	inż. Renata Krajczewska-Jędralska	<i>[Signature]</i>	
Asystent projektanta	Bożena Krajczewska	<i>[Signature]</i>	
Sprawdzający	mgr inż. Marek Mikołajczak Nr ewid. KUP/0032/PO.OD.05	<i>[Signature]</i>	
	Data		NR RYS.
	01.2008		13

DP 1009C km 4+157.50
koniec projektu odcinka

Geodeta uprawniony
Marta Mysłowska
zasw. MGPIB nr 6822
Tuchola, dn. 17.03.2009r.

DP 1003C, km 14+198
koniec projekt. odcinka

DP 1009C, km 3+799
pozostał projekt odcinka

LEGENDA

- proj. krawędź jezoni
- proj. krawędź chodnika obrzeże 8x30
- Projekt krawężnik żarzony
- Projekt ściek przykrawężnikowy
- drzewo do usunięcia
- naw. chodnika
- naw. zjazdów
- naw. z kostki bet. gr. 8 cm na podb. z kruszy
- naw. wysp dzielących
- naw. wysp najazdowych
- zieleń
- wpust uliczny

ŁACZY ARKUSZ NR 1
ŁACZY ARKUSZ NR 2

ŁACZY ARKUSZ NR 3
ŁACZY ARKUSZ NR 2

Zjazd do Stacji Pożarni

Schek. 1214

Kasztelanska

ul. Krotka

km 14+000

km 14+100

112.8

125-1122

00 01 00

00 01 00

00 01 00

00 01 00

00 01 00

00 01 00

00 01 00

00 01 00

00 01 00

00 01 00

00 01 00

00 01 00

00 01 00

00 01 00

00 01 00

00 01 00

00 01 00

00 01 00

00 01 00

00 01 00

00 01 00

00 01 00

00 01 00

00 01 00

00 01 00

00 01 00

00 01 00

00 01 00

00 01 00

00 01 00

00 01 00

00 01 00

00 01 00

00 01 00

00 01 00

00 01 00

00 01 00

00 01 00

00 01 00

00 01 00

00 01 00

00 01 00

00 01 00

00 01 00

00 01 00

00 01 00

00 01 00

00 01 00

00 01 00

00 01 00

00 01 00

00 01 00

00 01 00

00 01 00

00 01 00

00 01 00

00 01 00

00 01 00

00 01 00

00 01 00

00 01 00

00 01 00

00 01 00

00 01 00

00 01 00

00 01 00

00 01 00

00 01 00

00 01 00

00 01 00

00 01 00

00 01 00

00 01 00

00 01 00

00 01 00

00 01 00

00 01 00

00 01 00

00 01 00

00 01 00

00 01 00

00 01 00

00 01 00

00 01 00

00 01 00

00 01 00

00 01 00

00 01 00

00 01 00

00 01 00

00 01 00

00 01 00

00 01 00

00 01 00

00 01 00

00 01 00

00 01 00

00 01 00

00 01 00

00 01 00

00 01 00

00 01 00

00 01 00

00 01 00

00 01 00

00 01 00

00 01 00

00 01 00

00 01 00

00 01 00

00 01 00

00 01 00

00 01 00

00 01 00

00 01 00

00 01 00

00 01 00

00 01 00

00 01 00

00 01 00

00 01 00

00 01 00

00 01 00

00 01 00

00 01 00

00 01 00

00 01 00

00 01 00

00 01 00

00 01 00

00 01 00

00 01 00

00 01 00

00 01 00

00 01 00

00 01 00

00 01 00

00 01 00

00 01 00

00 01 00

00 01 00

00 01 00

00 01 00

00 01 00

00 01 00

00 01 00

00 01 00

00 01 00

00 01 00

00 01 00

00 01 00

00 01 00

00 01 00

00 01 00

00 01 00

00 01 00

00 01 00

00 01 00

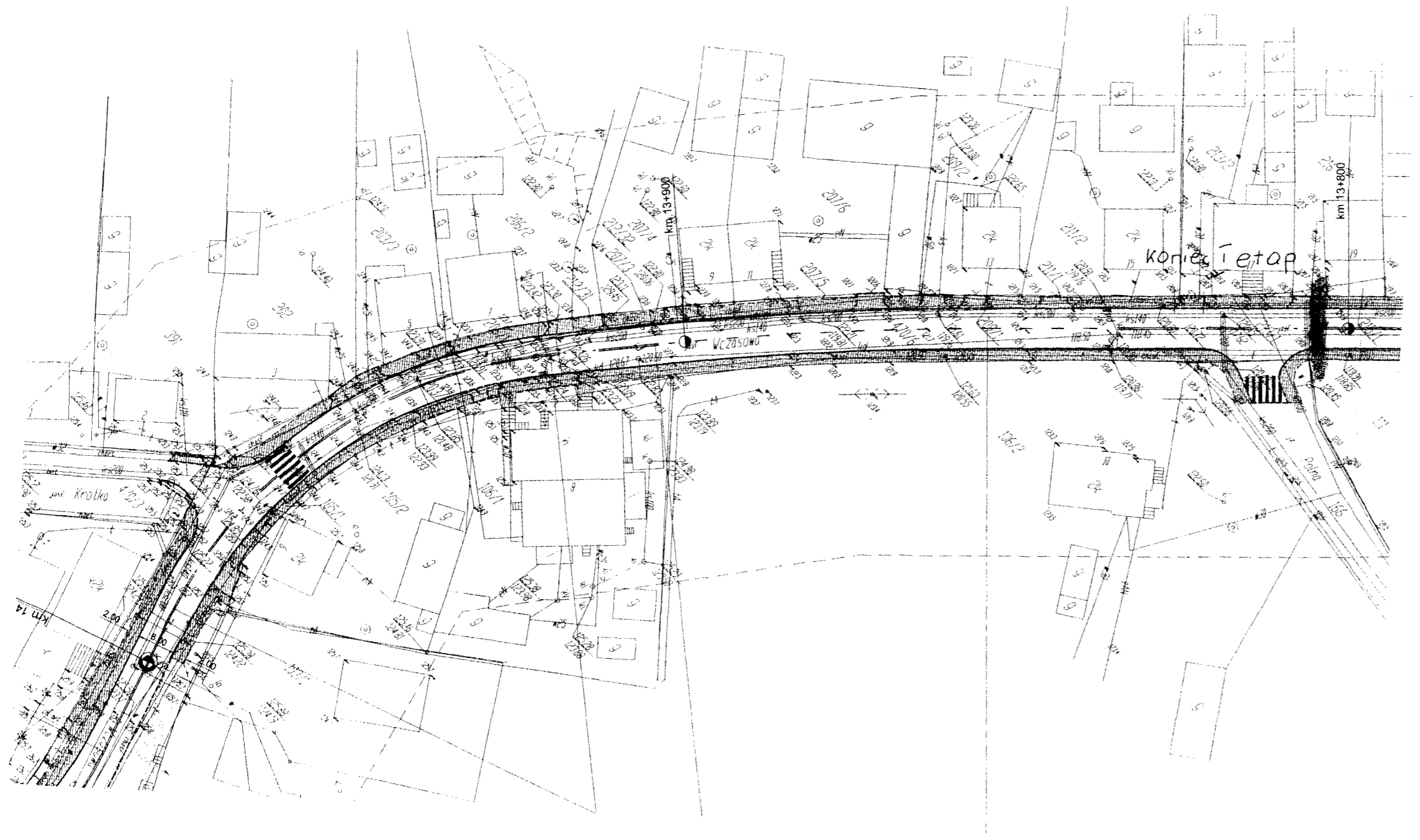
00 01 00

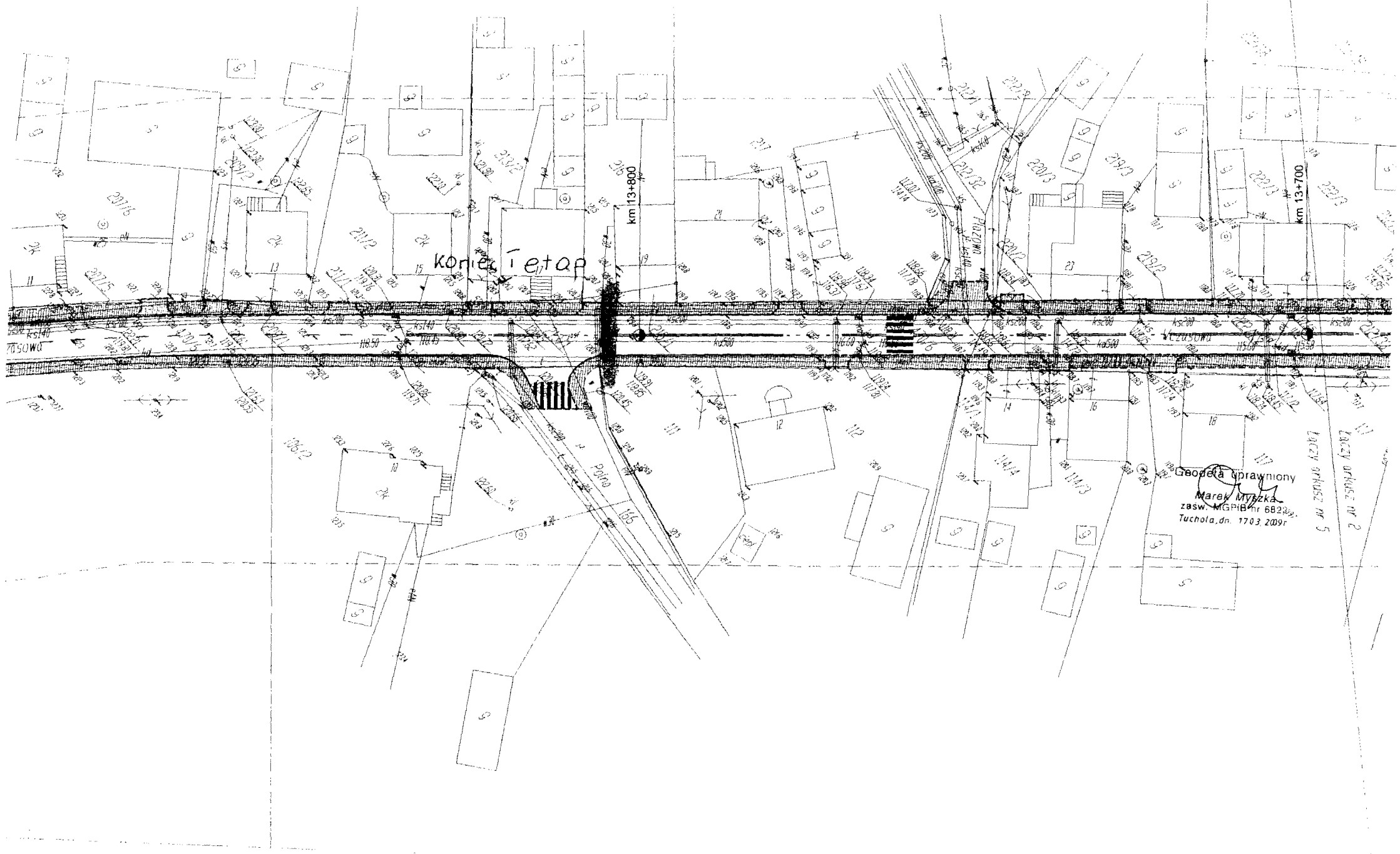
WIOSNA
Kłowych

00
2

Ark. mapy 334.323.4.31.111.063
KRG 1717-27/2007
Tuchola, dn. 18.09.2007r.

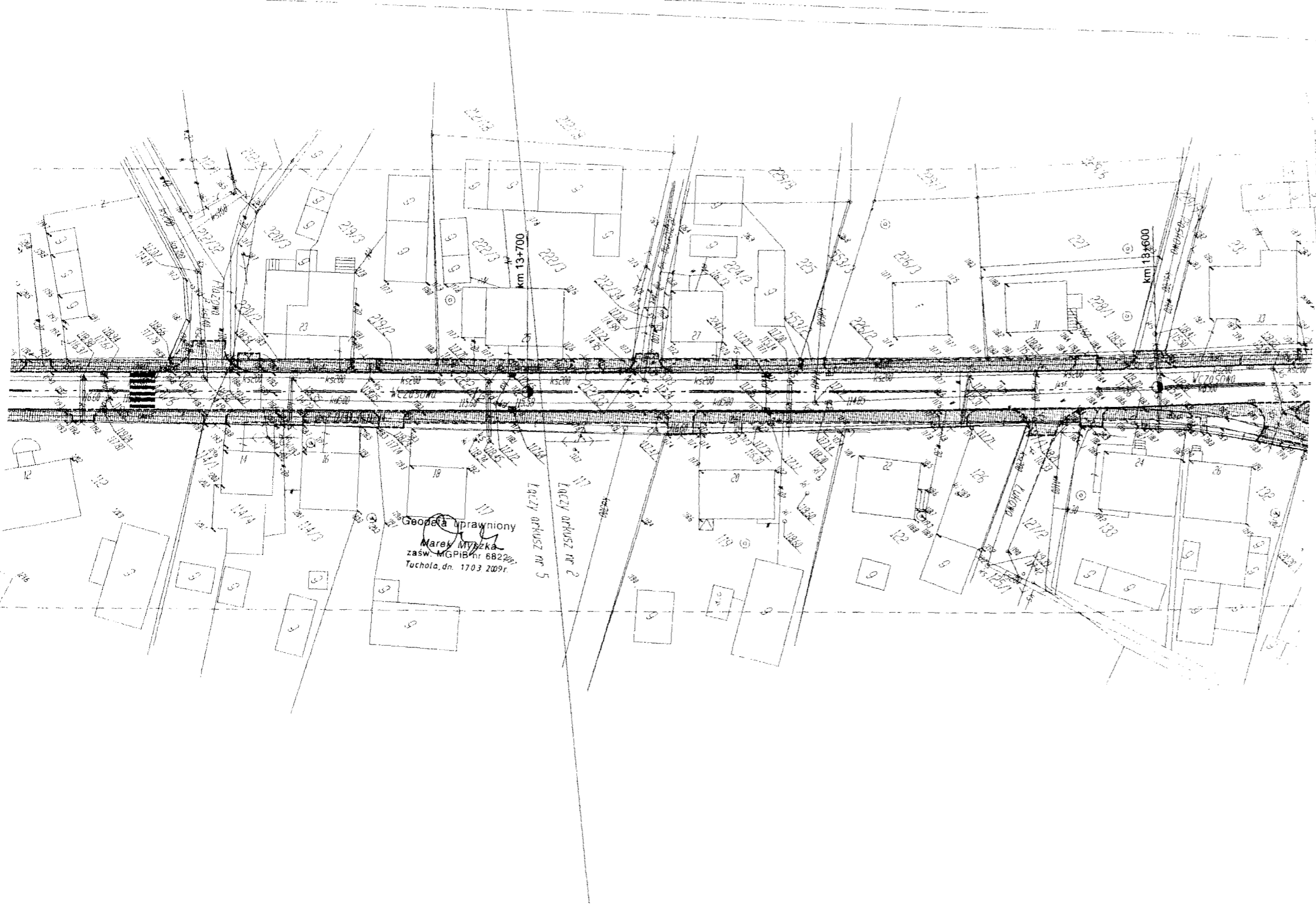






Geodeza i Przemysł
Marek Myzka
ZBSW. MGRIB nr 682/09
Tuchola, dn. 17.03.2009r.

L. CZYŻYŃSKI
nr 2

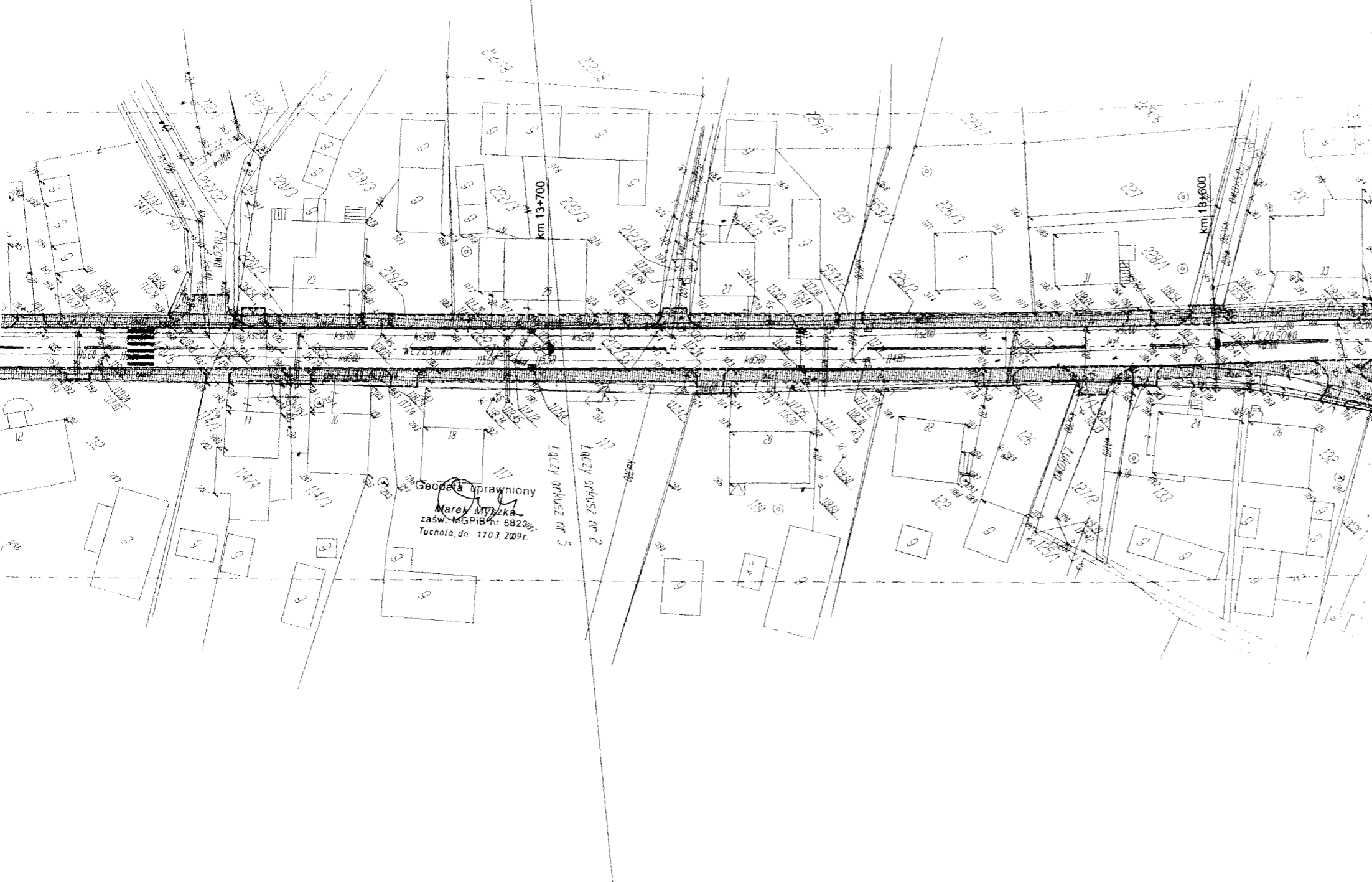


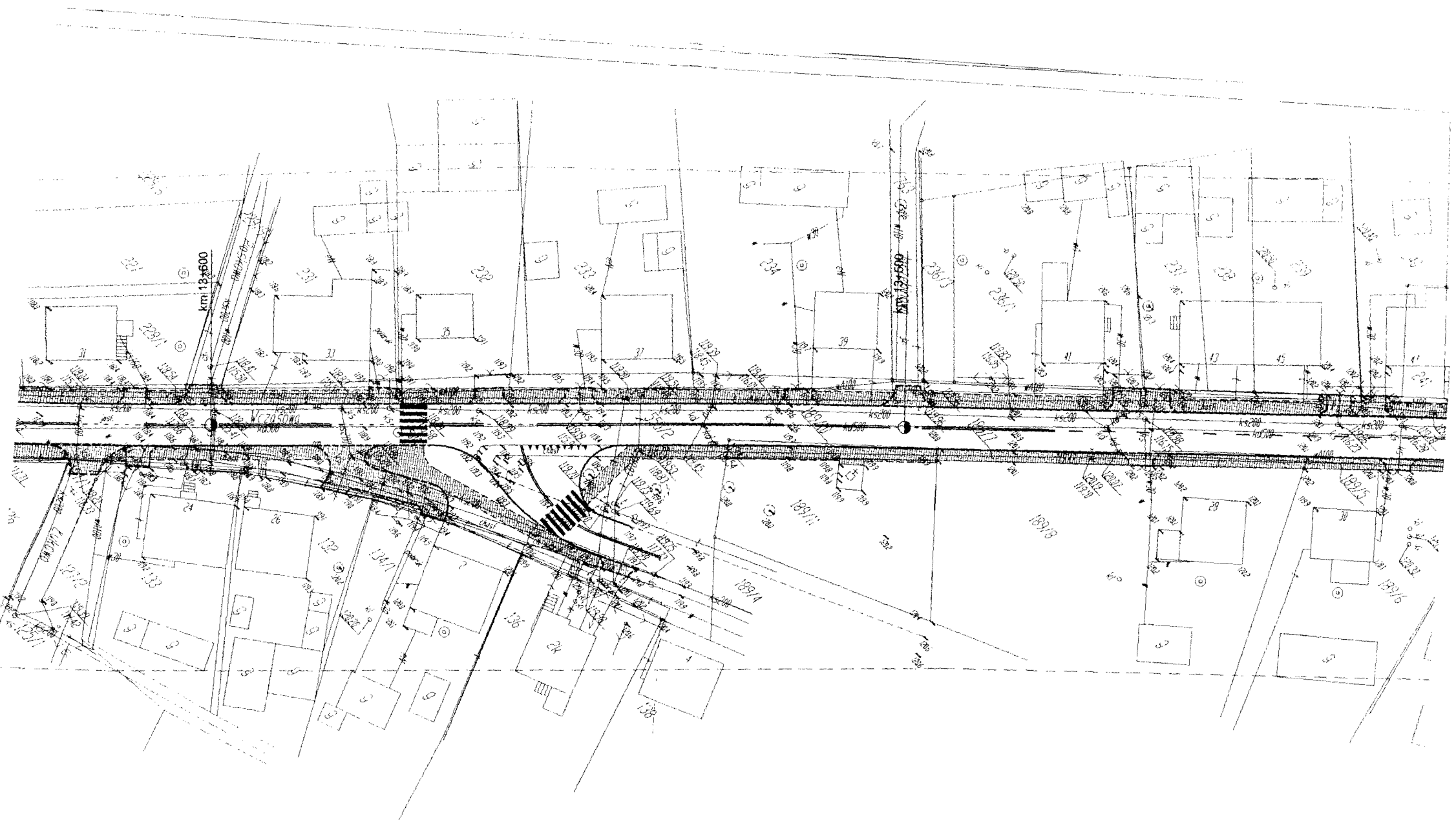
Geodeta uprawniony
Marek Myżka
zaśw. MGPIB nr 68299
Tuchola, dn. 17.03.2009r.

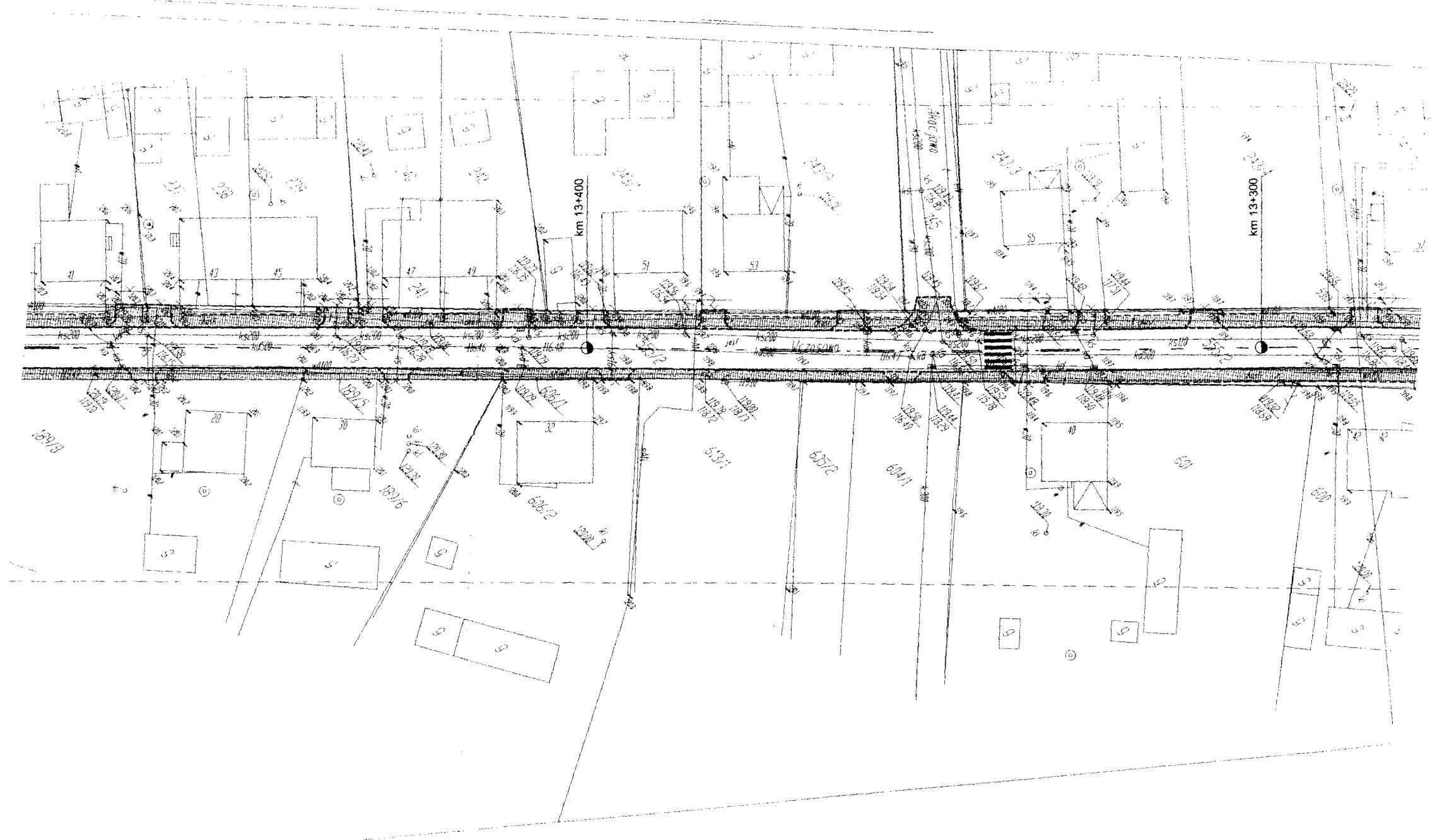
LĄZISKO ORKUSZ nr 5
LĄZISKO ORKUSZ nr 2

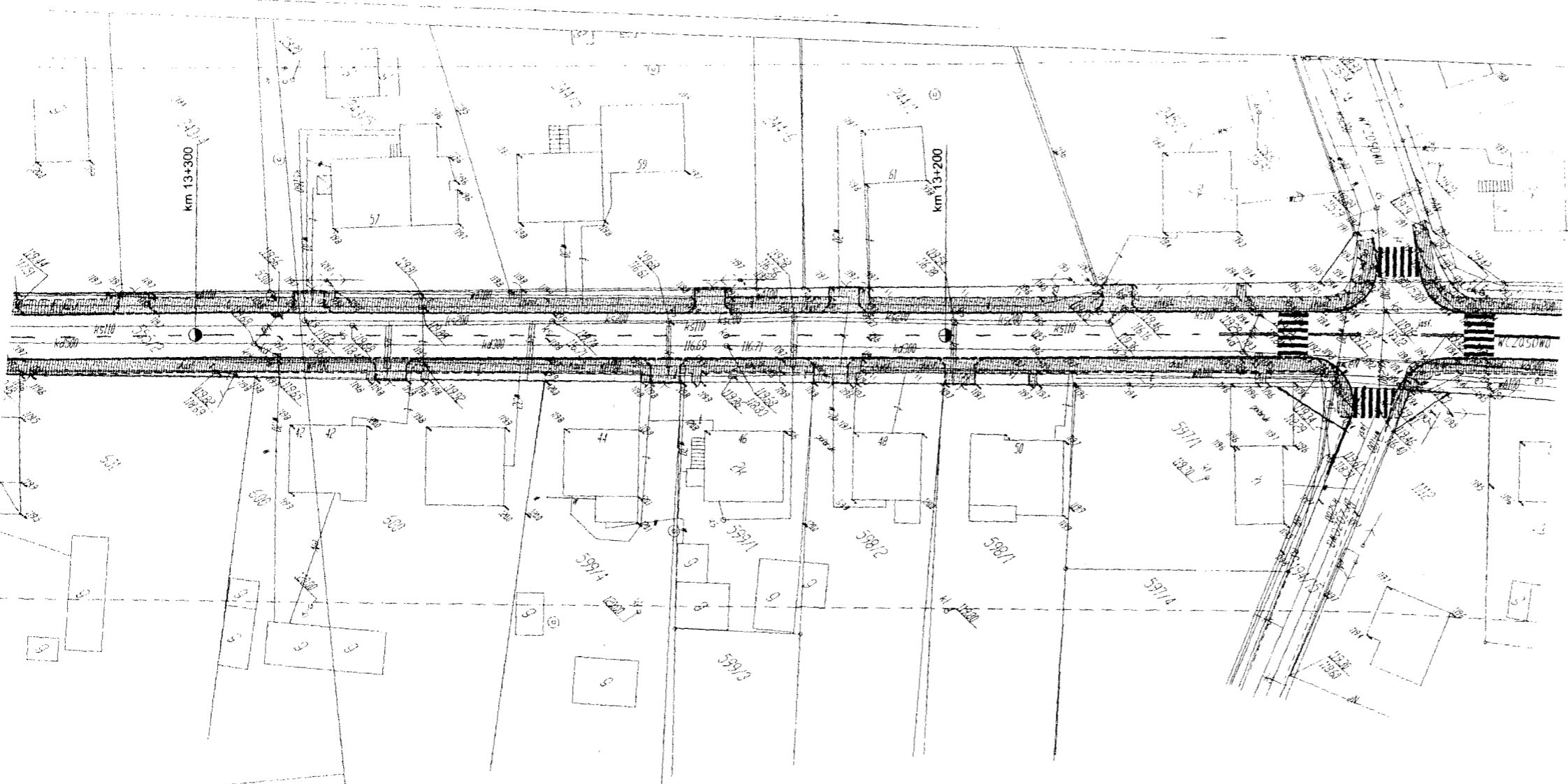
km 13+700

km 18+600









MAPA SYTUACYJNO-WYSOKOŚCIOWA
do celów projektowych
Skala 1 : 500
Ark nr 6

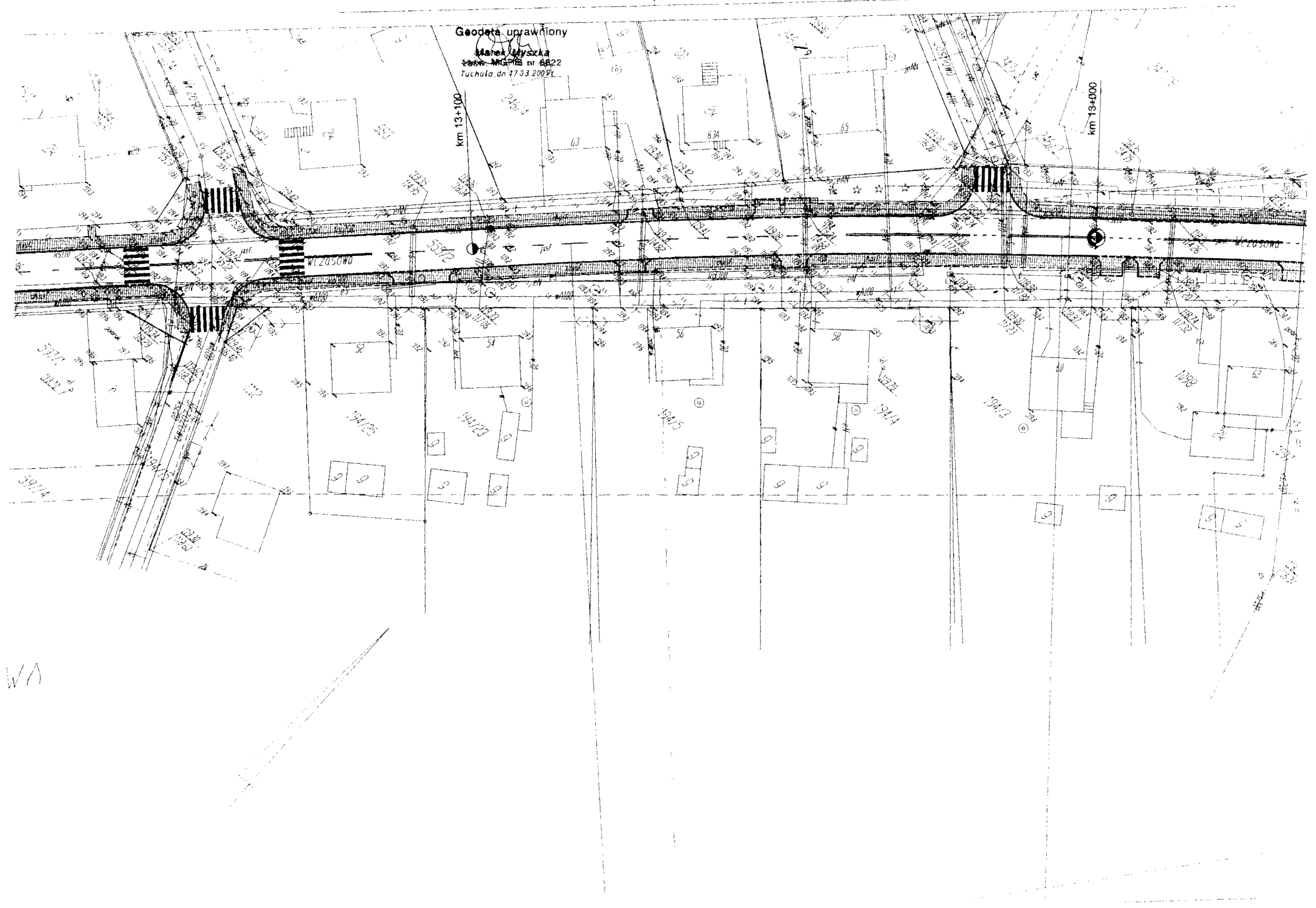
woj. kujawsko-pomorskie
powiat tucholski

Ark. mod. 134 3734 11 062
2222007

Geodeta uprawniony
Marek Myszka
zaw. MGPiP nr 4822
Tuchola, dn 17.03.2009r.

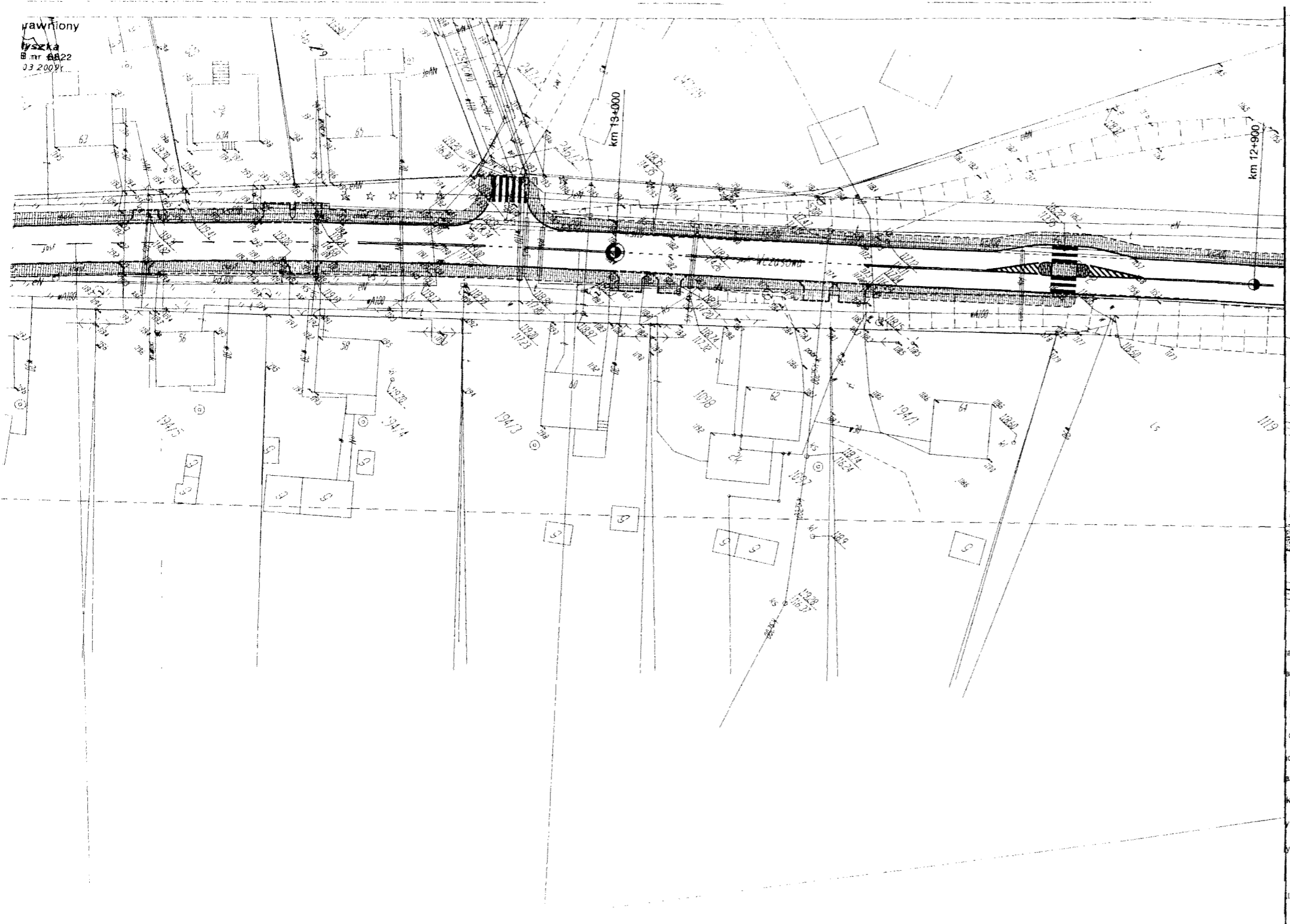
km 13+100

km 18+000

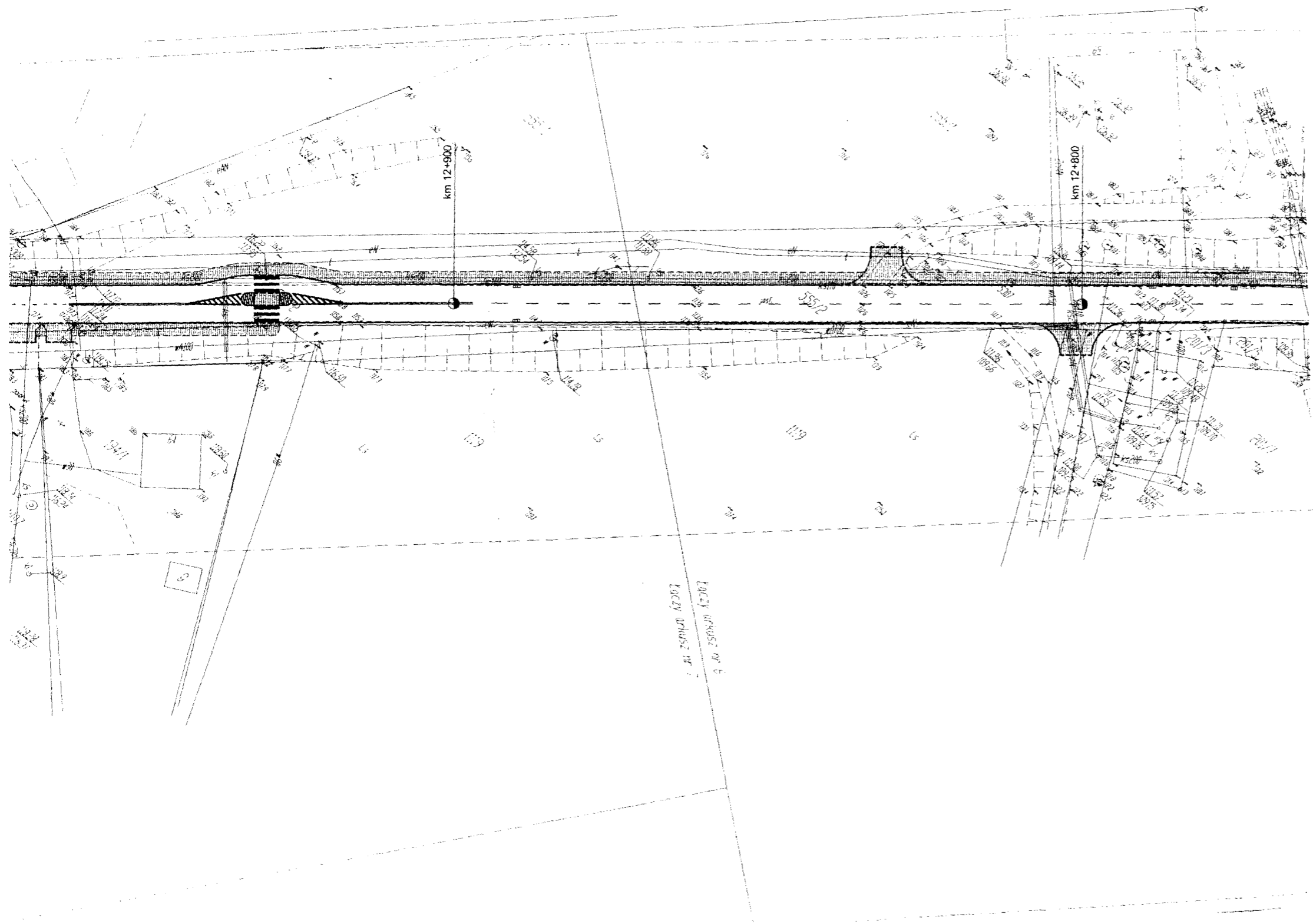


WA

Wawrony
Kryska
B nr 6822
23.2009r.

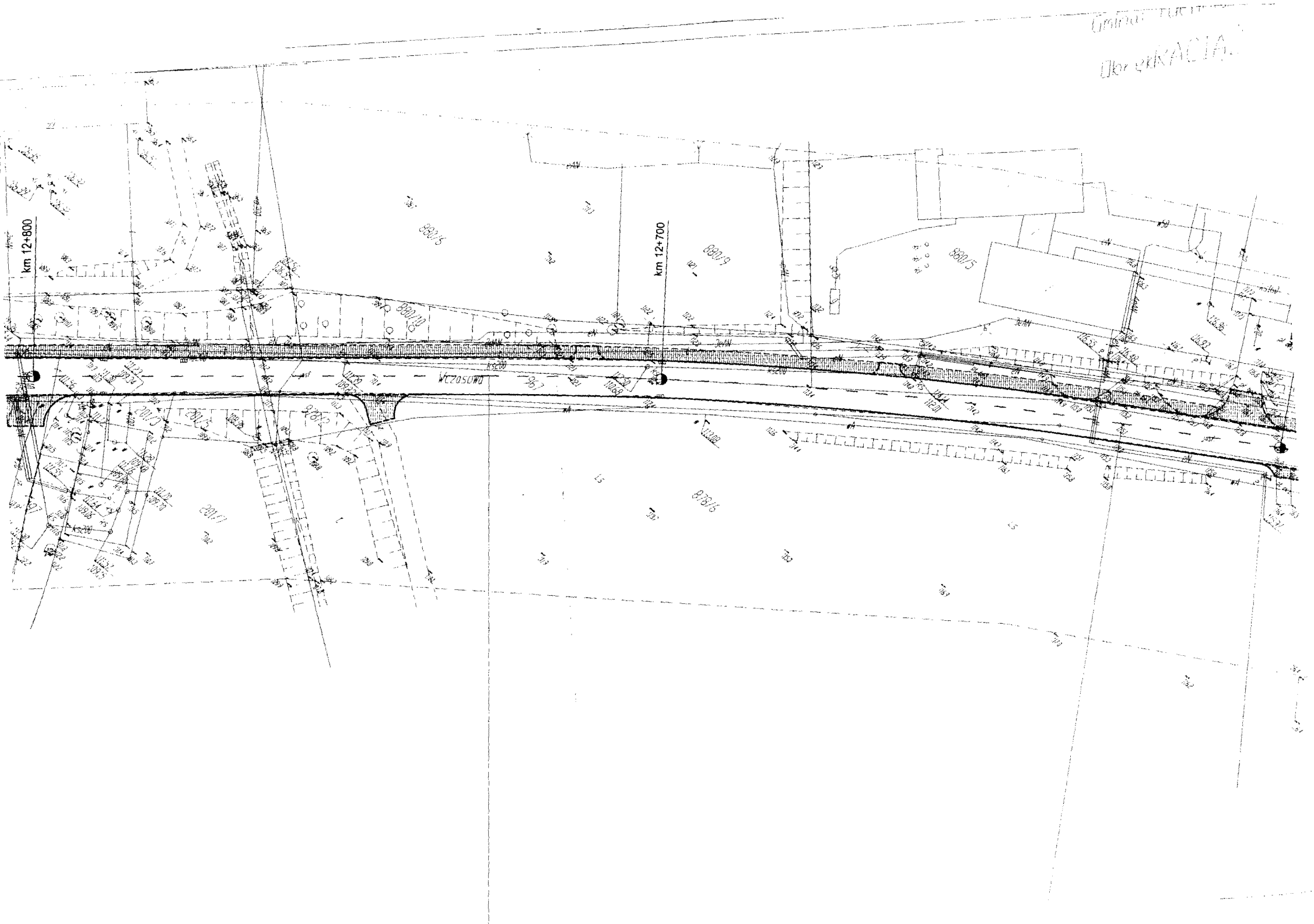


awędz je:
awędz cr
krawężn
ściek pr
do usun
oanika
azców
kostki b
y sp ozie
y sp naji
liczny



ŁĄCZY WNIOSZ NR
9 W 250X/01 K/08

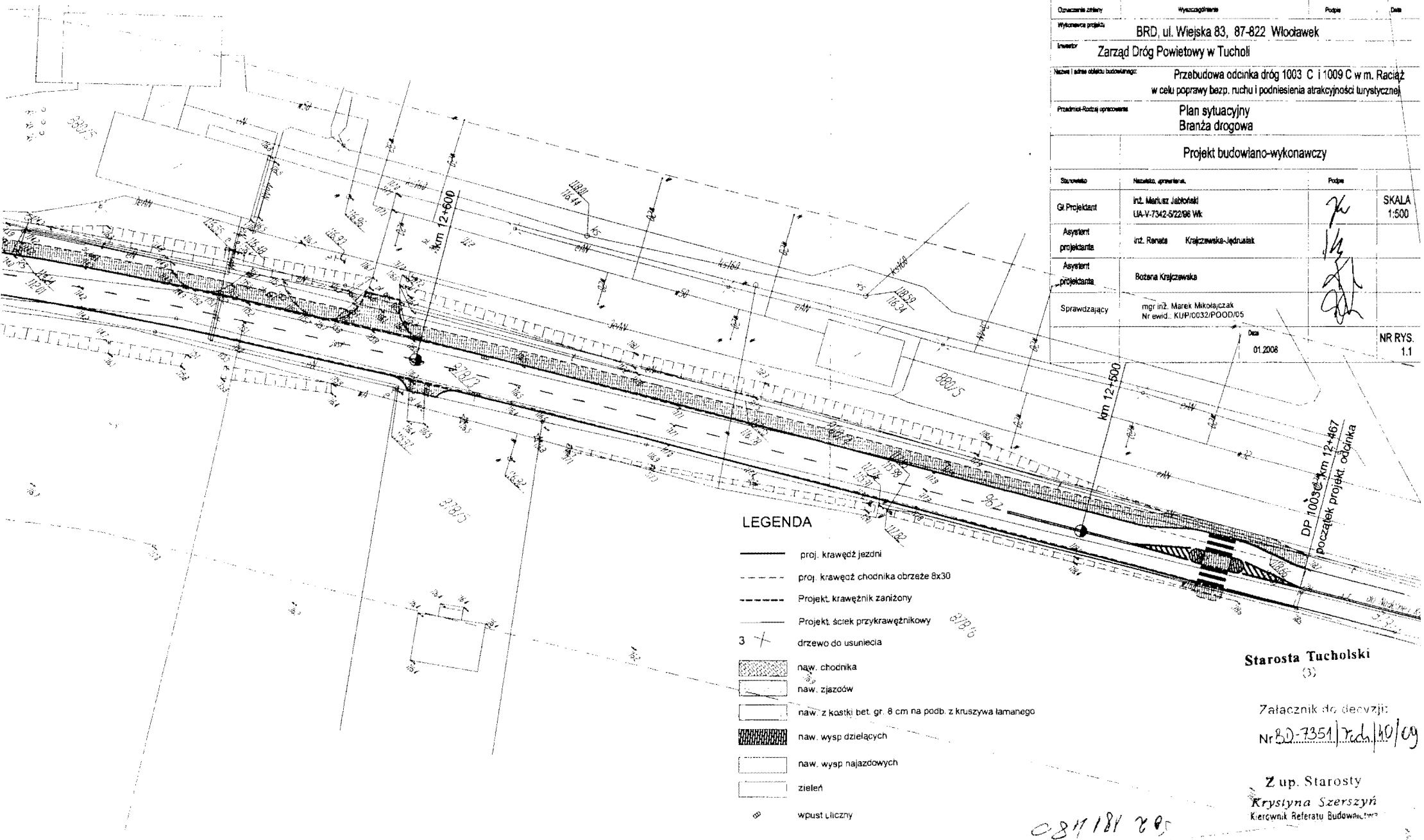
Graniczność
Dokreślenie



Gmina: TUCHOŁA
 Ubieganie RACIAŹ

Ark. nr 1717-27/2007
 KERG 1717-27/2007
 Tuchola, dn. 18.09.2007r.

C			
B			
A			
Oznaczenie zmiany	Wyszczególnienie	Podpis	Data
Wykonawca projektu: BRD, ul. Wiejska 83, 87-822 Włotawek			
Inwestor: Zarząd Dróg Powiatowy w Tucholi			
Nazwa i adres obiektu budowlanego: Przebudowa odcinka dróg 1003 C i 1009 C w m. Raciąż w celu poprawy bezp. ruchu i podniesienia atrakcyjności turystycznej			
Przedmiot i rodzaj opracowania: Plan sytuacyjny Branża drogowa			
Projekt budowlano-wykonawczy			
Stanowisko	Nazwisko, imię i nazwisko	Podpis	
Gł. Projektant	inż. Marcin Jabłoński UA-V-7342-822/08 Wł.	<i>[Signature]</i>	SKALA 1:500
Asystent projektanta	inż. Renata Krajczewska-Jędralska	<i>[Signature]</i>	
Asystent projektanta	Renata Krajczewska	<i>[Signature]</i>	
Sprawdzający	mgr inż. Marek Nikołajczak Nr ewid. KUP/0032/POOD/05	<i>[Signature]</i>	
		Data	NR RYS. 1.1
		01.2008	



LEGENDA

- proj. krawężł jezdni
- - - - - proj. krawężł chodnika obrzeże 8x30
- - - - - Projekt. krawężnik zaniżony
- - - - - Projekt. ściek przykrawężnikowy
- 3 + drzewo do usunięcia
- [Symbol: Stippled pattern] naw. chodnika
- [Symbol: Horizontal lines] naw. zjazdów
- [Symbol: Dotted pattern] naw. z kostki bet. gr. 8 cm na podb. z kruszywa łamanego
- [Symbol: Vertical lines] naw. wysp dzielących
- [Symbol: Diagonal lines] naw. wysp najazdowych
- [Symbol: White box] zieleni
- [Symbol: Diamond] wpust uliczny

Starosta Tucholski
(3)

Załącznik do decyzji:
 Nr BD-7351/Tuch/40/09

Z up. Starosty
 Krystyna Szerszyń
 Kierownik Referatu Budowlanego

081181 205