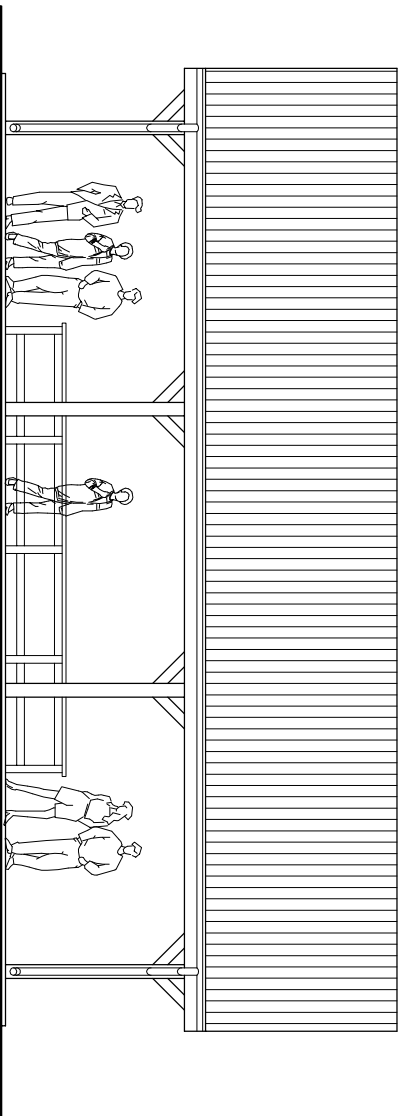
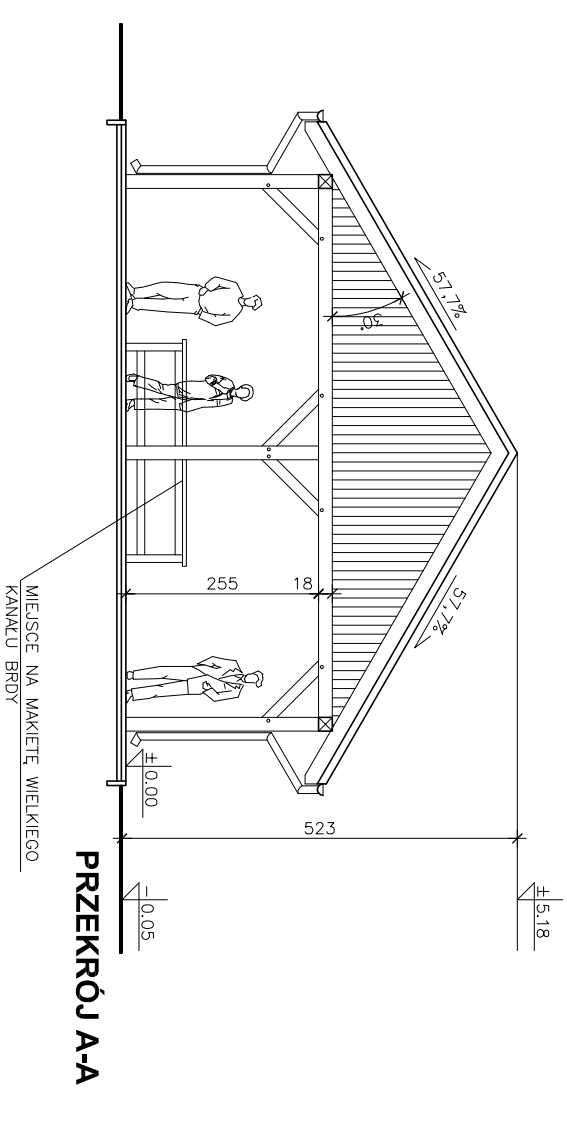


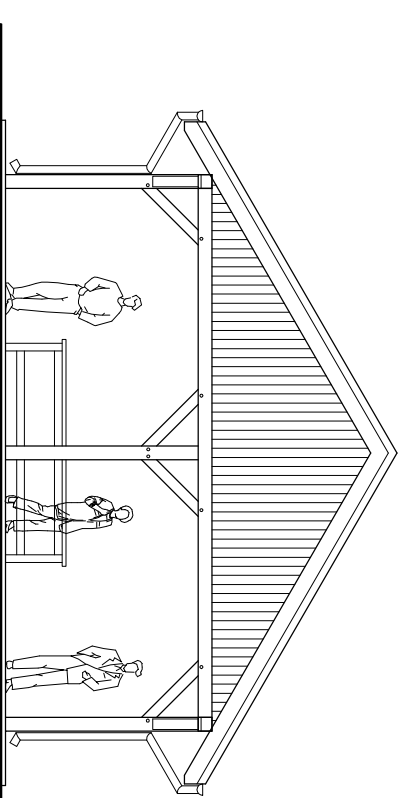
**RZUT**



**ELEWACJA**



**PRZEKRÓJ A-A**



**ELEWACJA**

**P.U.H.DT-INFO** ul. Tucholska 4, 89-650 Czernik

**Temat:** TURYSTYCZNE ZAGOSPODAROWANIE SZLAKÓW WODNYCH (RZEKI BRDY I WIELKIEGO KANAŁU BRDY) W POWIECIE TUCHOLSKIM

**Opracował:** DARIUSZ KASZUBOWSKI **skala** 1:100 **data** 2009 II 23

**WIATA ZADASZAJĄCA MAKIETĘ**