

URZĄD GMINY
89-511 CEKCYŃ
ul. Szkolna 2
tel. 052 3347550 fax 052 3347560
e-mail: cekcyŃ@iqa.pl
Nr 7020/14-2/07

STAROSTWO POWIATOWE
TUCHOLA
WOL. 29 LUT. 2007
Nr 1690 zał. /

Ł.P. I de. 10/104
Pau Janusze
CekcyŃ, dnia 20.02.2007 r.
Pau Jędrzejko J.P.

P.T.
Piotr Mówiński
Starosta Powiatu Tucholskiego

22 LUT. 2007

W nawiązaniu do spotkania Konwentu Powiatu Tucholskiego, który odbył się dnia 15 lutego br. w Śliwicach, Urząd Gminy CekcyŃ przedkłada swoje uwagi do propozycji inwestycji drogowych na lata 2007-2013.

I. „Przebudowa dróg powiatowych i gminnych wraz z infrastrukturą w CekcyŃnie”

Uwagi: Zakres inwestycji rozszerzyć o 1,75 km drogi powiatowej do Wrzosowiska oraz odcinek ok. 2 km drogi powiatowej na CekcyŃniku (do lasu).

Uzasadnienie: Rozszerzenie zadania o wnioskowane odcinki przyczyni się przede wszystkim do wzrostu bezpieczeństwa osób korzystających z tych dróg, głównie pieszych i rowerzystów. Dzięki temu uzyskamy połączenie ze szlakami rowerowymi tj. "Do Piekietka nad Brdą", "Borowej Ciotki" i "Gołębkiowym". Ponadto poprawiony zostanie dostęp do terenów inwestycyjnych wyznaczonych w Studium uwarunkowań i kierunków zagospodarowania przestrzennego Gminy CekcyŃ. To te odcinki mogą podnieść efekty realizacji całego zadania (miejsca pracy, bezpieczeństwo), co może mieć wpływ na pozyskanie źródeł finansowania całej inwestycji.

W ramach tego przedsięwzięcia gmina planuje także zmodernizować ul. Cmentarną, Młyńską oraz Kolejową (oczywiście na własny koszt).

II. "Rozbudowa drogi powiatowej 1035C, odcinek Iwiec-Wejpin, II etap"

Uwagi: W związku z wnioskami mieszkańców Kosowa wnosimy o wykonanie w ramach tej inwestycji oświetlenia ulicznego w tej miejscowości. Całość kosztów budowy oświetlenia pokryje Gmina CekcyŃ. Jednocześnie przypominamy, że I etap tej inwestycji otrzymał dofinansowanie z funduszy unijnych – ZPORR. Początek prac dotyczących dokumentacji budowy tej drogi sięga roku 2001 (I kadencji Rady Powiatu). Według naszej wiedzy droga ta posiada aktualne pozwolenie na budowę.

III. "Przebudowa odcinków drogi 1015C"

Uwagi: W ramach inwestycji dodatkowo ująć budowę chodników w miejscowości Trzebciny.

Uzasadnienie: W miejscowości Trzebciny zabudowa występuje wzdłuż drogi powiatowej. Wykonanie chodników przyczyni się do poprawy bezpieczeństwa pieszych, szczególnie w okresie letnim, gdyż wtedy z uwagi na zwiększony ruch turystyczny jest to odcinek bardzo niebezpieczny.

IV. "Przebudowa odcinków drogi 1031C"

Przedstawione powyżej zadania inwestycyjne na drogach powiatowych wraz z uwagami są dla naszej gminy priorytetami. Akceptujemy zaproponowane kolejności ich wykonywania, choć zdajemy sobie sprawę, że w uzasadnionych przypadkach (np. otrzymanie dofinansowania) może nieco zmienić kolejność inwestycji.

Ponadto informujemy, że na drogach powiatowych znajdujących się na terenie naszej gminy występują również inne potrzeby inwestycyjne:

- 1) dokończenie budowy odcinka drogi w Nowym Suminie (ok. 150-200 mb),
- 2) odnowienie nawierzchni drogi Zielonka-Brzozie,
- 3) odnowienie nawierzchni drogi Wierzchucin-Wierzchlas-Bładzim,
- 4) odnowienie nawierzchni drogi Trzebciny-Zdroje-Wrzosowisko,
- 5) odnowienie nawierzchni odcinka drogi Krzywogonice CekcyŃ,

- 6) odnowienie nawierzchni drogi Łosiny- Zalesie-Stary Sumin,
7) wnioskujemy także o podjęcie działań dot. poprawy bezpieczeństwa wyjazdu z drogi powiatowej nr 1030 C (Cekcyn-Lubiewo) na drogę wojewódzką w miejscowości Bysław.

JB/TJ

WÓJT GMINY
Jack Brygman
mgr inż. Jack Brygman



GMINA GOSTYCYN

ul. Bydgoska 8
89-520 Gostycyn
woj. kujawsko-pomorskie

tel. +48 (052) 336-73-10
tel./fax +48 (052) 336-73-11
www.gostycyn.pl

Gostycyn, 01.03.2007 r.

Spr. nr 5544-10/2007

Zarząd Dróg Powiatowych
ul. Przemysłowa 6
89-500 TUCHOLA

02 MAR 2007

W związku ze spotkaniem odbytym w dniu 7 lutego 2007 r. Wójtów i Starosty z udziałem Dyrektora ZDP przesyłam propozycje drogowe na lata 2007-2013:

- Przebudowa odcinków dróg 1021C i 1033C wraz z odwodnieniem w Wielkim Mędromierzu,
- Przebudowa skrzyżowania dróg 1021C i 1033C w Wielkim Mędromierzu,
- Przebudowa odcinka drogi 1033C dojazd do Gostycyna,
- Przebudowa odcinka drogi 1024C dojazd do ronda w Gostycynie,
- Przebudowa skrzyżowania dróg 1043C i 1044C w miejscowości Bagienica,
- Przebudowa odcinka drogi 1043C od skrzyżowania z drogą 1044C w Małej Kloni do skrzyżowania z drogą 1042C w Wielkiej Kloni,
- Remont drogi Wielki Mędromierz – Gostycyn,
- Remont drogi Kamienica – Mała Klonia,
- Przebudowa skrzyżowania w Pruszczu (ul. Bagieniecka z ZDW),
- Remont drogi Gostycyn – Piła (bezpieczeństwo – ruch turystyczny).

Z poważaniem

Z up. Wójta Gminy
Ireneusz Kucharski
Sekretarz Gminy

Sprawę prowadzi: Roman Krajewski
Kierownik Referatu Komunalnego
Tel. (052) 3367316

ZDP 54402 CZ 126107

Pan Starosta
Pan Dyrektor ZDP

Lubiewo, dnia 27.02.2007 r.

URZĄD GMINY
 89-526 LUBIEWO
 woj. kujawsko-pomorskie
 tel./fax 33 496 10

STAROSTWO POWIATOWE TUCHOLA	
wzi.	28 LUT. 2007
nr.	1951
zat.	1


01 MAR 2007

DBiT 5540/24/2007

Pan
 Starosta Tucholski

W nawiązaniu do wcześniejszych ustaleń odnośnie realizacji zadań związanych z budową, przebudową i remontem dróg powiatowych na terenie gminy Lubiewo proponuję kolejność ich realizacji :

1. droga nr 1030 C Bruchniewo – Sucha
2. droga nr 1030 C Lubiewo – Bruchniewo
3. droga nr 1036 C na odcinku Bruchniewo – Jania Góra
4. droga nr 1035 C Wełpin – Iwiec
5. budowa chodnika w ciągu drogi nr 1038 C Bysław – Bysławek
6. skrzyżowanie przed wjazdem do Lubiewa
7. rozwiązanie skrzyżowania Bysław – Cekcyn i Bysław - Lubiewo



Śliwice dnia 26 -02-2007

27 2007

Rg 5510-14/07
ŚLIWICE**Zarząd Dróg Powiatowych
89-500 Tuchola
ul. Przemysłowa 6**

W nawiązania do odbytego spotkania konwentu Wójtów w Śliwicach dnia 15 lutego 2007 roku przesyłam poprawiony wykaz priorytetowych inwestycji do wykonania na drogach powiatowych na lata 2007 - 2013:

1. Przebudowa odcinka drogi 1017C przez miejscowość Śliwice (wjazd od Łobody przez Śliwice do wjazdu przy GS – ok. 3km).
2. Przebudowa odcinka drogi 1017C przez miejscowość Lińsk wraz z przebudową skrzyżowania drogi 1017C z drogą 1016C.
3. Przebudowa odcinka drogi 1005C (przejście przez bagna od strony Mosnej – ok. 2km)
4. Przebudowa odcinka drogi 1007C od skrzyżowania z drogą 1005C w kierunku do
- Byłyczka(odcinek do mostu na rzece Śliwiczce), budowa przejazdu kolejowego na drodze 1007C zamiast wiaduktu (ok. 1,4km).
5. Przebudowa odcinka drogi 1005C przez miejscowość Śliwiczki.
6. Przebudowa odcinka drogi 1005C w miejscowości Śliwice (od wjazdu do Śliwic przy cmentarzu do przejazdu kolejowego – ok. 2,2km).
7. Przebudowa skrzyżowania dróg 1005C, 1007C i 1017C w Śliwicach na rondo.
8. Przebudowa skrzyżowania drogi 1006C z drogą 1017C w Śliwicach (ok. 0,5km).
9. Przebudowa drogi 1017C na odcinku miejscowości Lińsk – obwodnica.
- 10. Przebudowa skrzyżowania drogi 1005C z drogą 1006C.

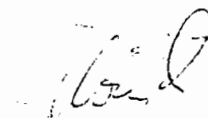
Droga powiatowa obsługująca ruch dla Gminy Śliwice i Cekcyn.

1. Kontynuacja modernizacji drogi 10015C wraz z przebudową skrzyżowania dróg 1015C z drogą 1017C w Wielkim Gacnie.

W projektach należy uwzględnić:

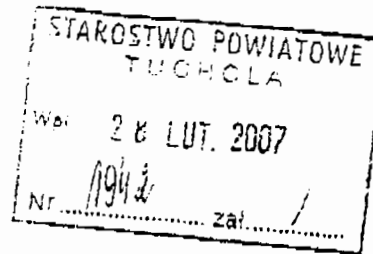
- budowę kanalizacji deszczowej,
- budowę chodników i ścieżek rowerowych (w miarę możliwości)
- wymianę sieci wodociągowej (azbest)
- budowę wysepek spowalniających ruch (w miarę możliwości)

Ponadto informuję, że wszystkie drogi powiatowe na terenie Gminy Śliwice są w krytycznym stanie i wymagają gruntownego remontu.



URZĄD MIEJSKI w TUCHOLI
89-500 TUCHOLA
pl. Zamkowy 1
(A)

ZDP 5440 / dz 12P10



Tuchola, 27.02.2007 r.

WIIPP-5541-10/07

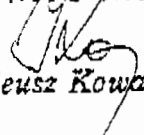
01 MAR 2007

**Starostwo Powiatowe w Tucholi
w miejscu**

Urząd Miejski w Tucholi wnioskuję o ujęcie do planu inwestycji na lata 2007-2013 niżej wymienionych zadań:

1. Przebudowa dróg powiatowych nr 1003C i 1009C w miejscowości Raciąż:
 - przebudowa ulicy Kasztelańskiej, Lipowej i Wczasowej,
 - przebudowa skrzyżowania dróg 1003C i 1009C (ul. Wczasowej z ul. Lipową i Kasztelańską) na rondo,
2. Przebudowa skrzyżowania dróg 1015 C i 1012 C w Wymysławie,
3. Przebudowa skrzyżowania dróg 1015 C i 1023 C oraz mostu w Plaskoszu wraz z dojazdami i parkingiem.

BURMISTRZ


mgr Tadeusz Kowalski

GMINA KĘSOWO

ul. Główna 11
89-506 Kęsowo
tel. 3344091 tel./fax 3344022
NIP: 501-14-96-814

Sobse
16.02.2007

Kęsowo 16.02.2007

16.02.2007

Do Zarządu
Dróg Powiatowych

Harmonogram inwestycji drogowych na lata 2007-2013 w gminie Kęsowo.

- 1) Przebudowa miejsc niebezpiecznych w drodze powiatowej nr 1010C, odcinek Żalno – Kęsowo:
 - odcinek Żalno – Żalno dworzec PKP wraz z budową przejazdu kolejowego;
 - przebudowa odcinka drogi w Kęsowie – wjazd do miejscowości, założenie progów zwalniających przy szkole podstawowej;
 - odcinek drogi Siciny – Tuchółka wraz z przebudową skrzyżowania w Tuchółce;
 - przebudowa odcinka drogi w Sicinach.
- 2) Przebudowa pozostałych miejsc w gminie Kęsowo:
 - modernizacja pasa drogowego drogi 1003C na odcinku Piastoszyn – wieś;
 - modernizacja pasa drogowego drogi 1019C na odcinku od skrzyżowania drogi 1019C z drogą 1018C w miejscowości Drożdżenica do końca wsi Przymuszewo;
 - przebudowa skrzyżowania dróg 1018C i 1019C w miejscowości Drożdżenica (po wykonaniu chodnika przy pomniku – droga stała się nieprzejezdna dla dwukierunkowego ruchu pojazdów);
 - przebudowa skrzyżowania dróg 1013C i 1021C w Kęsowie;
 - przebudowa skrzyżowania dróg 1018C i 1010C w Kęsowie;
 - przebudowa odcinka drogi 1013C od skrzyżowania z drogą 1010C do skrzyżowania 1021C w miejscowości Kęsowo;
 - przebudowa skrzyżowania dróg 1010C i 1013C w Kęsowie;
 - przebudowa skrzyżowania dróg 1018C i 1020C w Drożdżenicy;
 - przebudowa odcinka drogi 1018C od skrzyżowania z drogą 1019C do skrzyżowania 1010C w miejscowości Drożdżenica;
 - przebudowa odcinka drogi 1018C od skrzyżowania z drogą 1020C do skrzyżowania 1019C w miejscowości Drożdżenica.

W. J. T.

mgr Radosław Komuszewski